ศูนย์ติดตามและแก้ไขปัญหาภัยพิบัติด้านการเกษตร กระทรวงเกษตรและสหกรณ์

โทรศัพท์/โทรสาร 02-6299660 E-mail : droughtcenter@gmail.com

รายงานสถานการณ์ภัยพิบัติด้านการเกษตร
วันที่ 23 พฤศจิกายน 2569 (เวลา 15.00 น.)

1. สภาพอากาศ

1.1 พยากรณ์อากาศประจำวัน

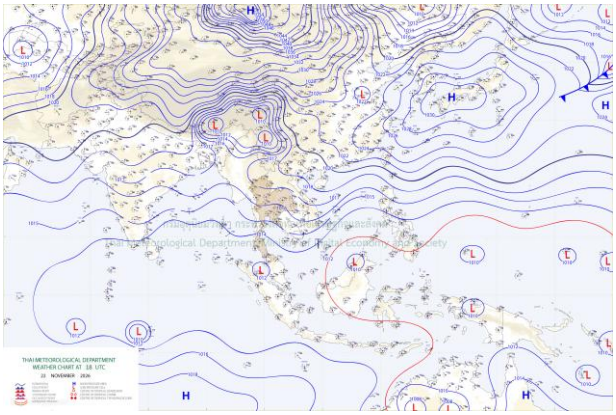

แผนที่อากาศผิวพื้นวันที่ 23 พฤศจิกายน 2569 เวลา 01.00 น.

พยากรณ์อากาศ 24 ชั่วโมงข้างหน้า ภาคใต้มีฝนลดลง แต่ยังคงมีฝนตกหนักบางแห่ง เนื่องจากมรสุมตะวันออกเฉียงเหนือกำลังค่อนข้างแรงที่พัดปกคลุมอ่าวไทยและภาคใต้มีกำลังอ่อนลง สำหรับคลื่นลมบริเวณอ่าวไทยตอนล่างมีกำลังปานกลาง โดยมีคลื่นสูงประมาณ 2 เมตร บริเวณที่มีฝนฟ้าคะนองมีคลื่นสูงมากกว่า 3 เมตร ชาวเรือบริเวณอ่าวไทยและทะเลอันดามันควรเดินเรือด้วยความระมัดระวัง รวมทั้งหลีกเลี่ยงการเดินเรือในบริเวณที่มีฝนฟ้าคะนอง

ส่วนประเทศไทยตอนบนจะมีอุณหภูมิสูงขึ้น แต่ยังคงมีอากาศเย็นกับมีหมอกบางในตอนเช้า โดยยังคงมีฝนเกิดขึ้นได้บางพื้นที่ในภาคเหนือตอนบน ทั้งนี้ เนื่องจากบริเวณความกดอากาศสูงหรือมวลอากาศเย็นจากประเทศจีนปกคลุมประเทศไทยตอนบนและทะเลจีนใต้มีกำลังอ่อนลง ขอให้ประชาชนดูแลรักษาสุขภาพเนื่องจากสภาพอากาศที่เปลี่ยนแปลง สำหรับเกษตรกรบริเวณภาคเหนือตอนบนควรป้องกันความเสียหายที่อาจจะเกิดกับผลผลิตทางการเกษตรไว้ด้วย

อนึ่ง ในช่วงวันที่ 24-25 พฤศจิกายน 2569 ประเทศไทยตอนบนจะมีอากาศเย็นลงกับมีลมแรง ในขณะที่ภาคใต้จะมีฝนเพิ่มขึ้น และมีฝนตกหนักถึงหนักมากบางแห่ง เนื่องจากบริเวณความกดอากาศสูงหรือมวลอากาศเย็นกำลังปานกลางระลอกใหม่จากประเทศจีนจะแผ่เสริมลงมาปกคลุมประเทศไทยตอนบน ในขณะที่มรสุมตะวันออกเฉียงเหนือที่พัดปกคลุมอ่าวไทยภาคใต้ และทะเลอันดามันจะมีกำลังแรงขึ้น ประกอบกับจะมีคลื่นกระแสลมฝ่ายตะวันออกเคลื่อนเข้าปกคลุมบริเวณอ่าวไทยตอนล่างและภาคใต้ตอนล่าง

ข้อมูลจาก กรมอุตุนิยมวิทยา 05.00 น.

1.2 ปริมาณน้ำฝน เวลา 07.00 น. วันที่ 22 พ.ย. 69 ถึง เวลา 07.00 น. วันที่ 23 พ.ย. 69

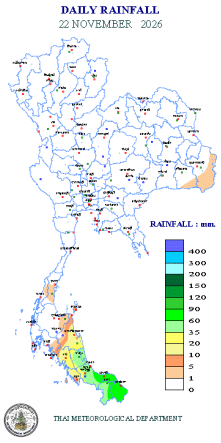

ที่	อำเภอ/เขต	จังหวัด	ปริมาณฝน (มม.)	ความรุนแรง
1	เมือง	นราธิวาส	92.6	ฝนตกหนักมาก
2	เมือง	ปัตตานี	87.2	ฝนตกหนัก
3	หาดใหญ่	สงขลา	58.0	ฝนตกหนัก
4	เมือง	สงขลา	44.8	ฝนตกหนัก
5	สะเดา	สงขลา	43.0	ฝนตกหนัก

ฝนตกหนักมาก (>90 มม.) ฝนตกหนัก (35.1-90 มม.) ฝนตกปานกลาง (10.1-35.0 มม.) ฝนตกเล็กน้อย (0.1-10.0 มม) ไม่มีฝน (0 มม)

ข้อมูลจาก กรมอุตุนิยมวิทยา

2. สถานการณ์น้ำ (ข้อมูล ณ วันที่ 23 พ.ย. 69)

2.1 สภาพน้ำในอ่างเก็บน้ำ

สภาพน้ำในอ่างเก็บน้ำขนาดใหญ่และขนาดกลาง ปริมาตรน้ำในอ่างฯ 63,641 ล้าน ลบ.ม. คิดเป็นร้อยละ 83 (ปริมาตรน้ำใช้การได้ 39,665 ล้าน ลบ.ม. คิดเป็นร้อยละ 75) ปริมาตรน้ำในอ่างฯ เทียบกับปี 2568 (69,716 ล้าน ลบ.ม. คิดเป็นร้อยละ 91) น้อยกว่าปี 2568 จำนวน 6,075 ล้าน ลบ.ม. ปริมาณน้ำไหลลงอ่าง 80.10 ล้าน ลบ.ม. ปริมาณน้ำระบาย 113.14 ล้าน ลบ.ม. สามารถรับน้ำได้อีก 13,083 ล้าน ลบ.ม.

สภาพน้ำในอ่างเก็บน้ำขนาดใหญ่ ปริมาตรน้ำในอ่างฯ 58,825 ล้าน ลบ.ม. คิดเป็นร้อยละ 83 (ปริมาตรน้ำใช้การได้ 35,275 ล้าน ลบ.ม. คิดเป็นร้อยละ 75) ปริมาตรน้ำในอ่างฯ เทียบกับปี 2568 (64,639 ล้าน ลบ.ม. คิดเป็นร้อยละ 91) น้อยกว่าปี 2568 จำนวน 5,814 ล้าน ลบ.ม. ปริมาณน้ำไหลลงอ่างฯ จำนวน 61.96 ล้าน ลบ.ม. ปริมาณน้ำระบายจำนวน 99.20 ล้าน ลบ.ม. สามารถรับน้ำได้อีก 12,071 ล้าน ลบ.ม

ภาค	ขนาดใหญ่						ขนาดกลาง						รวม						รับได้อีก (ล้าน ม.^{3})
	จำนวน (แห่ง)	ความจุที่ รนก.	ปริมาตรน้ำ				จำนวน (แห่ง)	ความจุที่ รนก.	ปริมาตรน้ำ				จำนวน (แห่ง)	ความจุที่ รนก.	ปริมาตรน้ำ				
			ในอ่างฯ	% รนก.	ใช้การ	% ใช้การ			ในอ่างฯ	% รนก.	ใช้การ	% ใช้การ			ในอ่างฯ	% รนก.	ใช้การ	% ใช้การ	
เหนือ	8	24,825	18,834	76	12,089	67	92	1,184	962	81	872	80	100	26,009	19,796	76	12,961	68	6,218*
ตอน	12	8,368	5,484	66	3,832	57	234	2,209	1,766	80	1,590	78	246	10,577	7,250	69	5,421	62	3,328
กลาง	3	1,331	1,314	99	1,242	99	28	419	379	90	348	90	31	1,750	1,693	97	1,591	97	94*
ตะวันตก	2	26,605	25,764	97	12,487	94	9	170	172	101	160	101	11	26,775	25,936	97	12,648	94	839
ตะวันออก	6	1,515	1,455	96	1,361	96	54	1,118	1,092	98	1,029	98	60	2,633	2,547	97	2,390	97	101*
ใต้	4	8,194	5,973	73	4,263	66	44	727	445	61	391	58	48	8,922	6,419	72	4,654	65	2,503
รวม	**35**	**70,838**	**58,825**	**83**	**35,275**	**75**	**461**	**5,828**	**4,816**	**83**	**4,391**	**81**	**496**	**76,666**	**63,641**	**83**	**39,665**	**75**	**13,083**

หมายเหตุ เปลี่ยนความจุอ่างขนาดกลางใหม่ตั้งแต่วันที่ 1 พฤศจิกายน 2560 และ 30 มิ.ย. 61, *ไม่คิดอ่างฯ ที่เก็บความจุ ที่ รนก.

(หน่วย : ล้าน ลบ.ม.)

อ่างเก็บน้ำภูมิพล สิริกิติ์ แควน้อยฯ และป่าสักชลสิทธิ์ รวม 4 อ่างฯ มีปริมาตรน้ำในอ่างฯ 18,919 ล้าน ลบ.ม. คิดเป็นร้อยละ 76 ปริมาตรน้ำใช้การ 12,212 ล้าน ลบ.ม. คิดเป็นร้อยละ 68 ปริมาณน้ำไหลลง 22.31 ล้าน ลบ.ม. ปริมาณน้ำระบาย 38.55 ล้าน ลบ.ม. สามารถรับน้ำได้อีก 5,900 ล้าน ลบ.ม.

อ่างเก็บน้ำ	ปริมาตรน้ำในอ่างฯ		ปริมาตรน้ำใช้การได้		ปริมาณน้ำไหลลงอ่างฯ		ปริมาณน้ำระบาย		ปริมาณน้ำรับได้อีก
	ปริมาตรน้ำ	% ความจุอ่างฯ	ปริมาตรน้ำ	% น้ำใช้การ	วันนี้	เมื่อวาน	วันนี้	เมื่อวาน	
ภูมิพล	9,722	72	5,922	61	12.71	10.09	12.00	12.01	3,740
สิริกิติ์	7,414	78	4,564	69	7.06	6.95	20.07	19.97	2,096
ภูมิพล+สิริกิติ์	**17,136**	**75**	**10,486**	**64**	**19.77**	**17.04**	**32.07**	**31.98**	**5,836**
แควน้อยฯ	875	93	832	93	1.94	2.42	0.86	0.86	67
ป่าสักชลสิทธิ์	908	105	893	104	0.60	1.37	5.62	4.75	0
รวมทั้งหมด	**18,919**	**76**	**12,212**	**68**	**22.31**	**20.83**	**38.55**	**37.59**	**5,900**

(หน่วย : ล้าน ลบ.ม.)

อ่างเก็บน้ำขนาดใหญ่ที่อยู่ในเกณฑ์ มากกว่าร้อยละ 80 ของความจุอ่างฯ จำนวน 22 อ่าง ได้แก่ อ่างฯ แม่งัดสมบูรณ์ชล (102%) อ่างฯ กิ่วลม (98%) อ่างฯ กิ่วคอหมา (98%) อ่างฯ แควน้อยบำรุงแดน (93%) อ่างฯ แม่มอก (91%) อ่างฯ จุฬาภรณ์ (88%) อ่างฯ ลำตะคอง (90%) อ่างฯ ลำพระเพลิง (85%) อ่างฯ สิรินธร (86%) อ่างฯ ป่าสักชลสิทธิ์ (104%) อ่างฯ ทับเสลา (101%) อ่างฯ กระเสียว 82%) อ่างฯ ศรีนครินทร์ (97%) อ่างฯ วชิราลงกรณ (96%) อ่างฯ ขุนด่านปราการชล (96%) อ่างฯ คลองสียัด (91%) อ่างฯ บางพระ (99%) อ่างฯ หนองปลาไหล (109%) อ่างฯ ประแสร์ (95%) อ่างฯ นฤบดินทรจินดา (96%) อ่างฯ แก่งกระจาน (93%) และอ่างฯ ปราณบุรี (85%)

2.2 สภาพน้ำท่า

แม่น้ำปิง แม่น้ำวัง แม่น้ำยม แม่น้ำมูล แม่น้ำพระสทึง แม่น้ำบางประกง แม่น้ำท่าตะเภา ปริมาณน้ำอยู่ในเกณฑ์น้อย

แม่น้ำน่าน แม่น้ำตาปี แม่น้ำโก-ลก ปริมาณน้ำอยู่ในเกณฑ์ปกติ

แม่น้ำเจ้าพระยา สถานี C.2 ปริมาณน้ำไหลผ่าน 411 ลบ.ม./วินาที (เมื่อวาน 443 ลบ.ม./วินาที) ระดับน้ำ +17.62 ม.รทก. ต่ำกว่าตลิ่ง 8.08 เมตร

เขื่อนเจ้าพระยา สถานี C.13 ปริมาณน้ำไหลผ่าน 110 ลบ.ม./วินาที (เมื่อวาน 170 ลบ.ม./วินาที) ระดับน้ำเหนือเขื่อน +15.82 ม.รทก. (เมื่อวาน +15.96 ม.รทก.) ระดับน้ำท้ายเขื่อน +5.70 ม.รทก. (เมื่อวาน +6.27 ม.รทก.)

รับน้ำเข้าระบบส่งน้ำทุ่งฝั่งตะวันออก รวม 192 ลบ.ม./วินาที (เมื่อวาน 200 ลบ.ม./วินาที) โดยผ่านคลองชัยนาทป่าสัก (ปตร.มโนรมย์) 146 ลบ.ม./วินาที คลองชัยนาท-อยุธยา (ปตร.มหาราช) 45 ลบ.ม./วินาที และคลองเล็กอื่น ๆ 1 ลบ.ม./วินาที

แม่น้ำป่าสัก เขื่อนพระรามหก 10 ลบ.ม./วินาที (เมื่อวาน 10 ลบ.ม./วินาที) รับน้ำเข้าคลองระพีพัฒน์ 121 ลบ.ม./วินาที (เมื่อวาน 106 ลบ.ม./วินาที) ผ่านคลองระพีพัฒน์แยกตก (ปตร.พระศรีศิลป์) 13 ลบ.ม./วินาที และผ่านคลองระพีพัฒน์แยกใต้ (ปตร.พระศรีเสาวภาค) 49 ลบ.ม./วินาที

รับน้ำเข้าระบบส่งน้ำทุ่งฝั่งตะวันตก รวม 176 ลบ.ม./วินาที (เมื่อวาน 182 ลบ.ม./วินาที) โดยผ่านคลองมะขามเฒ่าอู่ทอง (ปตร.มะขามเฒ่า-อู่ทอง) 19 ลบ.ม./วินาที คลองมะขามเฒ่ากระเสียว (ปตร.มะขามเฒ่า-กระเสียว) 8 ลบ.ม./วินาที แม่น้ำสุพรรณ (ปตร.พลเทพ) 35 ลบ.ม./วินาที แม่น้ำน้อย (ปตร.บรมธาตุ) 75 ลบ.ม./วินาที และคลองเล็กอื่น ๆ 39 ลบ.ม./วินาที

แม่น้ำเจ้าพระยา อ.สามโคก จ.ปทุมธานี สถานี C.29B ปริมาณน้ำไหลผ่าน 361 ลบ.ม./วินาที (เมื่อวาน 325 ลบ.ม./วินาที)

2.3 คุณภาพน้ำ

แม่น้ำ	จุดเฝ้าระวัง	ค่าความเค็ม (กรัม/ลิตร)							เกณฑ์	หมายเหตุ
		17 พ.ย. 69	18 พ.ย. 69	19 พ.ย. 69	20 พ.ย. 69	21 พ.ย. 69	22 พ.ย. 69	23 พ.ย. 69		
เจ้าพระยา	ปากคลองสำแล จ.ปทุมธานี	0.10	0.10	0.11	0.12	0.14	0.14	0.15	ปกติ	- เกณฑ์เฝ้าระวัง 0.25 กรัม/ลิตร - เกณฑ์มาตรฐานในการผลิตน้ำประปา 0.50 กรัม/ลิตร
เจ้าพระยา	ท่าน้ำนนทบุรี จ.นนทบุรี	0.17	0.18	0.17	0.17	0.29	0.20	0.22	ปกติ	- เกณฑ์เฝ้าระวังเพื่อการเกษตร 2.00 กรัม/ลิตร
เจ้าพระยา	ท่าน้ำกรมชลประทานสามเสน กทม.	0.15	0.14	0.15	0.16	0.17	0.18	0.18	ปกติ	

ที่มา: ฝ่ายตะกอนและคุณภาพน้ำ ส่วนอุทกวิทยา สำนักบริหารจัดการน้ำและอุทกวิทยา

2.4 สถานการณ์น้ำโขง

สถานี	ระดับตลิ่ง	ระดับน้ำ 23 พ.ย. 69	+ สูงกว่าตลิ่ง - ต่ำกว่าตลิ่ง
อ.เชียงแสน จ.เชียงราย	12.80	2.82	-9.98
อ.เชียงคาน จ.เลย	16.00	5.75	-10.25
อ.เมือง จ.หนองคาย	12.20	2.26	-9.94
อ.เมือง จ.นครพนม	12.00	2.87	-9.13
อ.เมือง จ.มุกดาหาร	12.50	3.17	-9.33
อ.โขงเจียม จ.อุบลราชธานี	14.50	3.40	-11.10

หมายเหตุ ข้อมูลจาก www.drw.go.th

3. การจัดสรรน้ำฤดูแล้ง ปี 2569/70

แผนการจัดสรรน้ำ กรมชลประทานวางแผนความต้องการใช้น้ำจากโครงการชลประทานขนาดใหญ่ และขนาดกลางทั้งประเทศ ในช่วงฤดูแล้ง ปี 2569/70 (วันที่ 1 พฤศจิกายน 2569 - 30 เมษายน 2570) ปริมาณน้ำใช้การทั้งประเทศ ณ วันที่ 1 พฤศจิกายน 2569 จำนวน 43,479 ล้าน ลบ.ม. วางแผนจัดสรรน้ำชลประทานตามลำดับความสำคัญดังนี้ เพื่อการอุปโภค-บริโภค 2,743 ล้าน ลบ.ม. การรักษาระบบนิเวศและอื่น ๆ 7,991 ล้าน ลบ.ม. อุตสาหกรรม 468 ล้าน ลบ.ม. และเพื่อการเกษตร 16,807 ล้าน ลบ.ม. สำหรับลุ่มน้ำเจ้าพระยา ปริมาณน้ำใช้การ จำนวน 12,239 ล้าน ลบ.ม. วางแผนจัดสรรน้ำชลประทานแยกเป็น เพื่อการอุปโภค-บริโภค 1,150 ล้าน ลบ.ม. การรักษาระบบนิเวศและอื่น ๆ 1,285 ล้าน ลบ.ม. อุตสาหกรรม 135 ล้าน ลบ.ม. และเพื่อการเกษตร 6,430 ล้าน ลบ.ม.

<u>ผลการจัดสรรน้ำ</u> การจัดสรรน้ำทั้งประเทศ (อ่างเก็บน้ำขนาดใหญ่และขนาดกลาง) ตั้งแต่วันที่ 1 พฤศจิกายน 2569 ถึงปัจจุบัน ใช้น้ำไปแล้ว 2,955 ล้าน ลบ.ม. คิดเป็นร้อยละ 11 ของแผนจัดสรรน้ำ ส่วนในเขตลุ่มน้ำเจ้าพระยา (เขื่อนภูมิพล สิริกิติ์ แควน้อยฯ และป่าสักฯ) วันนี้ใช้น้ำไป 38.55 ล้าน ลบ.ม. ตั้งแต่วันที่ 1 พฤศจิกายน 2569 ถึงปัจจุบัน ใช้น้ำไปแล้ว 761 ล้าน ลบ.ม. คิดเป็นร้อยละ 9 ของแผนจัดสรรน้ำ

หน่วย : ล้าน ลบ.ม.

พื้นที่	แผนการจัดสรรน้ำในช่วงฤดูแล้ง ปี 2569/70 (1 พ.ย. 69 - 30 เม.ย. 70)					ผลการจัดสรรน้ำ	
	อุปโภค-บริโภค	รักษาระบบนิเวศและอื่นๆ	การเกษตร	อุตสาหกรรม	รวม	ปริมาตรน้ำ	% แผนจัดการจัดสรรน้ำ
ทั้งประเทศ	2,743	7,991	16,807	468	28,009	2,955	11
ลุ่มเจ้าพระยา	1,150	1,285	6,430	135	9,000	761	9

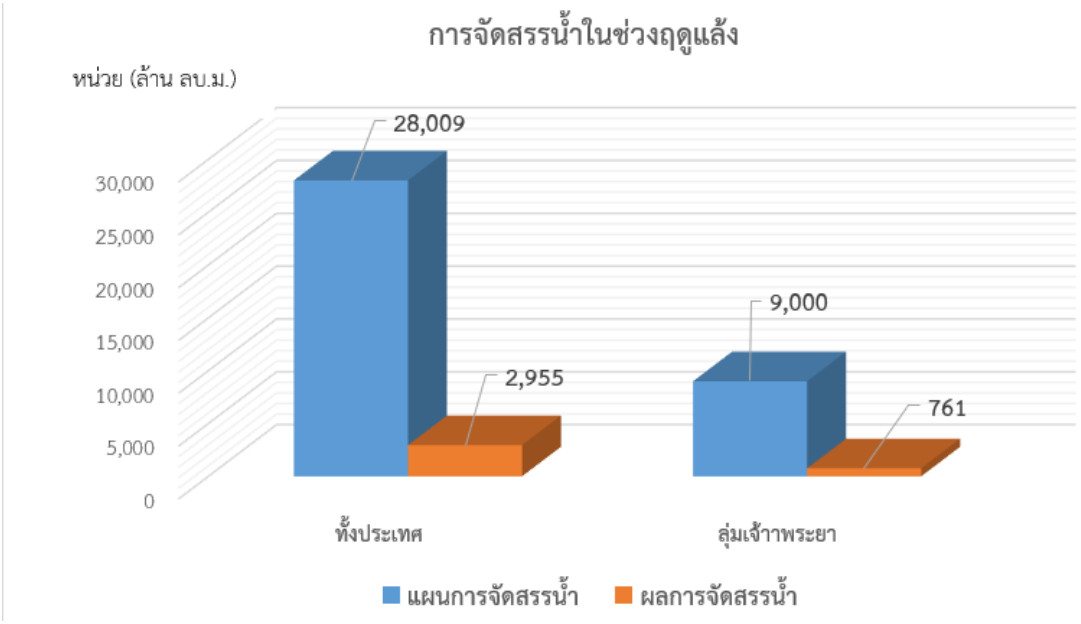

4. การเพาะปลูกพืชฤดูแล้ง ปี 2569/70

แผนการเพาะปลูกพืชฤดูแล้ง ปี 2569/70

<u>ทั้งประเทศ</u> จำนวน 15.13 ล้านไร่ แบ่งเป็น ข้าว 12.51 ล้านไร่ พืชไร่-พืชผัก 2.62 ล้านไร่

<u>ลุ่มเจ้าพระยา</u> จำนวน 8.85 ล้านไร่ แบ่งเป็น ข้าว 8.03 ล้านไร่ พืชไร่-พืชผัก 0.82 ล้านไร่

ผลการเพาะปลูกพืชฤดูแล้ง ปี 2569/70 (ข้อมูล ณ วันที่ 11 พฤศจิกายน 2569)

<u>ทั้งประเทศ</u> จำนวน 0.59 ล้านไร่ แบ่งเป็น ข้าว 0.47 ล้านไร่ พืชไร่-พืชผัก 0.12 ล้านไร่

<u>ลุ่มเจ้าพระยา</u> จำนวน 0.46 ล้านไร่ แบ่งเป็น ข้าว 0.39 ล้านไร่ พืชไร่-พืชผัก 0.07 ล้านไร่

ขอบเขตพื้นที่	พื้นที่แหล่งน้ำ	แผนการเพาะปลูก ปี 2569/70			สถานการณ์การเพาะปลูก ปี 2569/70			% ผลปลูกข้าวรอบ 2 เทียบกับแผน
		ข้าวรอบที่ 2	พืชไร่ พืชผัก	รวม	ข้าวรอบที่ 2	พืชไร่ พืชผัก	รวมทั้งหมด	
ทั้งประเทศ (77 จังหวัด)	ในเขตชลประทาน	9.39	0.82	10.21	0.47	0.08	**0.55**	5
	นอกเขตชลประทาน	3.12	1.80	4.92	-	0.04	**0.04**	0
	รวม	**12.51**	**2.62**	**15.13**	**0.47**	**0.12**	**0.59**	**4**
ลุ่มน้ำเจ้าพระยา (22 จังหวัด)	ในเขตชลประทาน	6.28	0.15	**6.43**	0.39	0.06	**0.45**	6
	นอกเขตชลประทาน	1.75	0.67	**2.42**	-	0.01	**0.01**	0
	รวม	**8.03**	**0.82**	**8.85**	**0.39**	**0.07**	**0.46**	**5**

5. ผลกระทบด้านการเกษตร (ช่วงภัย 20 ก.พ. 69 – ปัจจุบัน)

5.1 อุทกภัย ช่วงภัย 21 ส.ค. 69 – ปัจจุบัน

ด้านพืช ได้รับผลกระทบ 62 จังหวัด ได้แก่ จังหวัดกำแพงเพชร เชียงใหม่ ตาก นครสวรรค์ น่าน พิจิตร พิษณุโลก เพชรบูรณ์ แพร่ แม่ฮ่องสอน ลำปาง ลำพูน สุโขทัย อุตรดิตถ์ อุทัยธานี ชัยภูมิ นครราชสีมา บึงกาฬ บุรีรัมย์ ยโสธร ร้อยเอ็ด เลย ศรีสะเกษ สกลนคร สุรินทร์ หนองคาย อำนาจเจริญ อุดรธานี อุบลราชธานี กรุงเทพมหานคร ชัยนาท นนทบุรี ปทุมธานี พระนครศรีอยุธยา ลพบุรี สระบุรี สิงห์บุรี อ่างทอง จันทบุรี ฉะเชิงเทรา ชลบุรี ตราด นครนายก ปราจีนบุรี ระยอง สมุทรปราการ สระแก้ว กาญจนบุรี นครปฐม เพชรบุรี ราชบุรี สมุทรสงคราม สมุทรสาคร สุพรรณบุรี กระบี่ ชุมพร ตรัง พังงา ระนอง สตูล ยะลา และสุราษฎร์ธานี เกษตรกร 177,761 ราย พื้นที่ได้รับผลกระทบ 1,864,752 ไร่ แบ่งเป็น ข้าว 1,417,799 ไร่ พืชไร่และพืชผัก 311,262 ไร่ ไม้ผล ไม้ยืนต้นและอื่น ๆ 135,690 ไร่ **สำรวจพบความเสียหาย** เกษตรกร 82,566 ราย พื้นที่ 695,404 ไร่ แบ่งเป็น ข้าว 523,990 ไร่ พืชไร่และพืชผัก 127,892 ไร่ และไม้ผล ไม้ยืนต้นและอื่น ๆ 43,522 ไร่ วงเงิน 1,876,411,156 บาท **ช่วยเหลือแล้ว** เกษตรกร 4,308 ราย พื้นที่ 25,583 ไร่ วงเงิน 63,679,893 บาท (ข้อมูล ณ วันที่ 23 พ.ย. 69)

ด้านประมง ได้รับผลกระทบ 44 จังหวัด ได้แก่ จังหวัดกำแพงเพชร ตาก นครสวรรค์ พิจิตร พิษณุโลก เพชรบูรณ์ ลำพูน สุโขทัย อุทัยธานี ขอนแก่น นครราชสีมา บุรีรัมย์ ยโสธร สุรินทร์ อุดรธานี กรุงเทพมหานคร ชัยนาท นนทบุรี ปทุมธานี พระนครศรีอยุธยา ลพบุรี สระบุรี สิงห์บุรี อ่างทอง จันทบุรี ฉะเชิงเทรา ชลบุรี ตราด นครนายก ปราจีนบุรี ระยอง สมุทรปราการ สระแก้ว กาญจนบุรี นครปฐม เพชรบุรี ราชบุรี สมุทรสงคราม สมุทรสาคร สุพรรณบุรี ชุมพร ตรัง นราธิวาส และสุราษฎร์ธานี เกษตรกร 15,957 ราย พื้นที่เพาะเลี้ยงสัตว์น้ำได้รับผลกระทบ 136,500 ไร่ แบ่งเป็น บ่อปลา 101,580 ไร่ บ่อกุ้ง 34,920 ไร่ กระชัง 224,685 ตร.ม. **สำรวจพบความเสียหาย** เกษตรกร 11,186 ราย พื้นที่ 35,045 ไร่ แบ่งเป็น บ่อปลา 24,055 ไร่ บ่อกุ้ง 10,990 ไร่ กระชัง 27,848 ตร.ม. วงเงิน 264,082,760 บาท **ช่วยเหลือแล้ว** เกษตรกร 2,152 ราย พื้นที่ 4,224 ไร่ กระชัง 9,019 ตร.ม. วงเงิน 16,601,302 บาท (ข้อมูล ณ วันที่ 23 พ.ย. 69)

ด้านปศุสัตว์ ได้รับผลกระทบ 32 จังหวัด ได้แก่ จังหวัดกำแพงเพชร นครสวรรค์ แม่ฮ่องสอน อุทัยธานี ชัยภูมิ นครราชสีมา บุรีรัมย์ อุบลราชธานี กรุงเทพมหานคร ชัยนาท นนทบุรี ปทุมธานี พระนครศรีอยุธยา ลพบุรี สระบุรี สิงห์บุรี อ่างทอง จันทบุรี ฉะเชิงเทรา ชลบุรี นครนายก ปราจีนบุรี ระยอง สระแก้ว กาญจนบุรี นครปฐม ประจวบคีรีขันธ์ ราชบุรี สมุทรสงคราม สมุทรสาคร สุพรรณบุรี และตรัง เกษตรกร 36,881 ราย สัตว์ได้รับผลกระทบ 29,486,717 ตัว แบ่งเป็น โค 92,146 ตัว กระบือ 27,519 ตัว สุกร 141,247 ตัว แพะ/แกะ 17,686 ตัว และสัตว์ปีก 29,274,278 ตัว แปลงหญ้าเลี้ยงสัตว์ 3,025 ไร่ **สำรวจพบความเสียหายแล้ว** เกษตรกร 549 ราย สัตว์ตาย/สูญหายรวม 4,655,839 ตัว แบ่งเป็น โค 455 ตัว กระบือ 87 ตัว สุกร 17,746 ตัว แพะ/แกะ 98 ตัว และสัตว์ปีก 4,637,453 ตัว วงเงิน 475,258,380 บาท **ช่วยเหลือแล้ว** เกษตรกร 23 ราย สัตว์ตาย/สูญหาย 1,453 ตัว แปลงหญ้า 15 ไร่ วงเงิน 154,780 บาท (ข้อมูล ณ วันที่ 23 พ.ย. 69)

5.2 ดินโคลนทับถม ช่วงภัย 30 ก.ค. 69 – ปัจจุบัน

ด้านพืช ได้รับผลกระทบ 13 จังหวัด ได้แก่ จังหวัดเชียงราย เชียงใหม่ ตาก น่าน พะเยา แม่ฮ่องสอน ลำพูน สุโขทัย อุทัยธานี ร้อยเอ็ด เลย ชัยนาท และกาญจนบุรี เกษตรกร 1,040 ราย พื้นที่ได้รับผลกระทบ 1,164 ไร่ แบ่งเป็น ข้าว 1,094 ไร่ พืชไร่และพืชผัก 47 ไร่ ไม้ผล ไม้ยืนต้นและอื่นๆ 23 ไร่ **สำรวจพบความเสียหาย** เกษตรกร 982 ราย พื้นที่ 1,083 ไร่ แบ่งเป็น ข้าว 1,021 ไร่ พืชไร่และพืชผัก 41 ไร่ ไม้ผล ไม้ยืนต้นและอื่นๆ 222 ไร่ วงเงิน 9,214,440 บาท **ช่วยเหลือแล้ว** เกษตรกร 803 ราย พื้นที่ 667 ไร่ วงเงิน 4,672,118 บาท (ข้อมูล ณ วันที่ 12 พ.ย. 69)

ด้านประมง ด้านปศุสัตว์ ไม่ได้รับผลกระทบ

5.3 ฝนแล้ง ช่วงภัย 8 ก.ค. 69 – ปัจจุบัน

ด้านพืช ได้รับผลกระทบ 8 จังหวัด ได้แก่ จังหวัดตาก นครสวรรค์ พิจิตร พิษณุโลก เพชรบูรณ์ อุทัยธานี มหาสารคาม และชัยนาท เกษตรกร 30,523 ราย พื้นที่ได้รับผลกระทบ 334,115 ไร่ แบ่งเป็น ข้าว 244,091 ไร่ พืชไร่และพืชผัก 89,958 ไร่ ไม้ผล ไม้ยืนต้นและอื่นๆ 66 ไร่ **สำรวจพบความเสียหาย** เกษตรกร 1,559 ราย พื้นที่ 13,940 ไร่ แบ่งเป็น ข้าว 7,393 ไร่ พืชไร่และพืชผัก 6,547 ไร่ วงเงิน 30,321,525 บาท **ช่วยเหลือแล้ว** เกษตรกร 190 ราย พื้นที่ 1,744 ไร่ วงเงิน 3,511,140 บาท (ข้อมูล ณ วันที่ 12 พ.ย. 69)

ด้านประมง ด้านปศุสัตว์ ไม่ได้รับผลกระทบ

5.4 ภัยแล้ง ช่วงภัย 1 เม.ย. 69 – ปัจจุบัน

ด้านพืช ได้รับผลกระทบ 5 จังหวัด ได้แก่ จังหวัดอุทัยธานี ฉะเชิงเทรา ประจวบคีรีขันธ์ ชุมพร และนครศรีธรรมราช เกษตรกร 4,453 ราย พื้นที่ได้รับผลกระทบ 8,646 ไร่ แบ่งเป็น ข้าว 1,112 ไร่ พืชไร่และพืชผัก 362 ไร่ ไม้ผล ไม้ยืนต้นและอื่นๆ 7,173 ไร่ **สำรวจพบความเสียหาย** เกษตรกร 1,052 ราย พื้นที่ 2,653 ไร่ แบ่งเป็น ข้าว 879 ไร่ พืชไร่และพืชผัก 1 ไร่ ไม้ผล ไม้ยืนต้นและอื่นๆ 1,772 ไร่ วงเงิน 8,354,181 บาท **ช่วยเหลือแล้ว** เกษตรกร 216 ราย พื้นที่ 1,186 ไร่ วงเงิน 2,417,972 บาท (ข้อมูล ณ วันที่ 12 พ.ย. 69)

ด้านประมง ด้านปศุสัตว์ ไม่ได้รับผลกระทบ

5.5 อุทกภัย ช่วงภัย 20 ก.พ. 69 – 20 ส.ค. 69

ด้านพืช ได้รับผลกระทบ 28 จังหวัด ได้แก่ จังหวัดเชียงราย เชียงใหม่ น่าน พะเยา พิจิตร พิษณุโลก เพชรบูรณ์ แพร่ แม่ฮ่องสอน ลำปาง ลำพูน สุโขทัย อุตรดิตถ์ กาฬสินธุ์ นครพนม บึงกาฬ มุกดาหาร ยโสธร ร้อยเอ็ด เลย สกลนคร หนองคาย อำนาจเจริญ อุบลราชธานี ตราด ชัยนาท สระบุรี และระนอง เกษตรกร 49,446 ราย พื้นที่ได้รับผลกระทบ 298,786 ไร่ แบ่งเป็น ข้าว 274,677 ไร่ พืชไร่และพืชผัก 20,178 ไร่ ไม้ผล ไม้ยืนต้นและอื่นๆ 3,931 ไร่ **สำรวจพบความเสียหาย** เกษตรกร 29,335 ราย พื้นที่ 236,613 ไร่ แบ่งเป็น ข้าว 219,035 ไร่ พืชไร่และพืชผัก 16,341 ไร่ และไม้ผล ไม้ยืนต้นและอื่นๆ 1,238 ไร่ วงเงิน 331,487,160 บาท **ช่วยเหลือแล้ว** เกษตรกร 5,680 ราย พื้นที่ 24,096 ไร่ วงเงิน 35,173,918 บาท (ข้อมูล ณ วันที่ 13 พ.ย. 69)

ด้านประมง ได้รับผลกระทบ 10 จังหวัด ได้แก่ จังหวัดเชียงราย เชียงใหม่ น่าน พะเยา เพชรบูรณ์ แม่ฮ่องสอน นครพนม สกลนคร หนองคาย และอุบลราชธานี เกษตรกร 2,239 ราย พื้นที่เพาะเลี้ยงสัตว์น้ำได้รับผลกระทบ 2,536 ไร่ แบ่งเป็น บ่อปลา 2,215 ไร่ บ่อกุ้ง 321 ไร่ กระชัง 274 ตร.ม. **สำรวจพบความเสียหาย** เกษตรกร 2,200 ราย พื้นที่ 2,536 ไร่ แบ่งเป็น บ่อปลา 2,215 ไร่ บ่อกุ้ง 321 ไร่ กระชัง 274 ตร.ม. วงเงิน 14,252,143 บาท **ช่วยเหลือแล้ว** เกษตรกร 1,292 ราย พื้นที่ 724 ไร่ กระชัง 274 ตร.ม. วงเงิน 3,494,287 บาท (ข้อมูล ณ วันที่ 13 พ.ย. 69)

ด้านปศุสัตว์ ได้รับผลกระทบ 8 จังหวัด ได้แก่ จังหวัดเชียงราย เชียงใหม่ น่าน พะเยา แม่ฮ่องสอน ลำปาง นครพนม และหนองคาย เกษตรกร 28,277 ราย สัตว์ได้รับผลกระทบ 959,417 ตัว แบ่งเป็น โค 24,689 ตัว กระบือ 6,426 ตัว สุกร 26,553 ตัว แพะ/แกะ 720 ตัว และสัตว์ปีก 901,029 ตัว แปลงหญ้าเลี้ยงสัตว์ 1,381 ไร่ **สำรวจพบความเสียหายแล้ว** เกษตรกร 675 ราย สัตว์ตาย/สูญหายรวม 39,199 ตัว แบ่งเป็น โค 58 ตัว กระบือ 5 ตัว สุกร 191 ตัว และสัตว์ปีก 38,945 ตัว แปลงหญ้าเลี้ยงสัตว์ 341 ไร่ วงเงิน 56,095 บาท **ช่วยเหลือแล้ว** เกษตรกร 1 ราย สัตว์ตาย 10 ตัว วงเงิน 12,000 บาท (ข้อมูล ณ วันที่ 13 พ.ย. 69)

5.6 วาตภัย ช่วงภัย 20 ก.พ. 69 – ปัจจุบัน

ด้านพืช ได้รับผลกระทบ 45 จังหวัด ได้แก่ จังหวัดกรุงเทพมหานคร กระบี่ กาฬสินธุ์ กำแพงเพชร จันทบุรี ฉะเชิงเทรา ชลบุรี ชัยนาท ชัยภูมิ เชียงใหม่ เชียงราย ตรัง ตราด ตาก นครพนม นครราชสีมา นครศรีธรรมราช น่าน บุรีรัมย์ ปทุมธานี พะเยา พิจิตร เพชรบุรี เพชรบูรณ์ แพร่ มหาสารคาม แม่ฮ่องสอน ระยอง ลำปาง ลำพูน ศรีสะเกษ สกลนคร สงขลา สตูล สระแก้ว สระบุรี สิงห์บุรี สุโขทัย สุพรรณบุรี สุราษฎร์ธานี หนองคาย อุดรธานี อุตรดิตถ์ อุทัยธานี และอุบลราชธานี เกษตรกร 7,280 ราย พื้นที่ได้รับผลกระทบ 21,771 ไร่ แบ่งเป็น ข้าว 3,286 ไร่ พืชไร่และพืชผัก 13,801 ไร่ ไม้ผล ไม้ยืนต้นและอื่นๆ 4,683 ไร่ **สำรวจพบความเสียหาย** เกษตรกร 2,099 ราย พื้นที่ 7,451 ไร่ แบ่งเป็น ข้าว 118 ไร่ พืชไร่และพืชผัก 6,239 ไร่ ไม้ผล ไม้ยืนต้นและอื่นๆ 1,094 ไร่ วงเงิน 17,781,596 บาท **ช่วยเหลือแล้ว** เกษตรกร 1,882 ราย พื้นที่ 7,032 ไร่ วงเงิน 16,400,721 บาท (ข้อมูล ณ วันที่ 12 พ.ย. 69)

ด้านประมง ได้รับผลกระทบ 2 จังหวัด ได้แก่ จังหวัดศรีสะเกษ และอุบลราชธานี เกษตรกร 3 ราย พื้นที่เพาะเลี้ยงสัตว์น้ำได้รับผลกระทบ (กระชัง) 104 ตร.ม. **สำรวจพบความเสียหาย** เกษตรกร 2 ราย พื้นที่ (กระชัง) 54 ตร.ม. วงเงิน 19,872 บาท **ช่วยเหลือเสร็จสิ้นแล้ว**

ด้านปศุสัตว์ ไม่ได้รับผลกระทบ

6. การให้ความช่วยเหลือเฉพาะหน้า

- เตรียมเครื่องสูบน้ำเคลื่อนที่ เพื่อช่วยเหลือพื้นที่นาปี นาปรัง อุปโภค-บริโภค พืชไร่ และอุทกภัย ในช่วงฤดูแล้ง ปี 2569/2570 จำนวน 1,991 เครื่อง ได้ติดตั้งเครื่องสูบน้ำเพื่อช่วยเหลือตามพื้นที่ประจำสัปดาห์ วันที่ 9 พฤศจิกายน 2569 – 15 พฤศจิกายน 2569 งานระบายน้ำหลาก จำนวน 20 เครื่อง ในเขตจังหวัดสุพรรณบุรี นครปฐม และสงขลา งานขาดแคลนน้ำ จำนวน 2 เครื่อง ในเขตจังหวัดมหาสารคาม แลพเพชรบุรี

- เตรียมความพร้อมสนับสนุนรถยนต์บรรทุกน้ำ รวมทั้งหมด 206 คัน ประกอบด้วย ภาคเหนือ 54 คัน ภาคตะวันออกเฉียงเหนือ 49 คัน ภาคกลาง และภาคตะวันตก 37 คัน ภาคตะวันออก 25 คัน และภาคใต้ 41 คัน

7. สถานการณ์ศัตรูพืชระบาด (ข้อมูล ณ วันที่ 11 พ.ย. 69)

ชนิดพืช	ศัตรูพืช	สถานการณ์	การดำเนินงาน
ข้าว	1.โรคไหม้ข้าว	พื้นที่ระบาด 18 จังหวัด (ร้อยเอ็ด อุตรดิตถ์ กาฬสินธุ์ บุรีรัมย์ กำแพงเพชร พัทลุง เชียงใหม่ ปราจีนบุรี ศรีสะเกษ หนองคาย นครสวรรค์ แม่ฮ่องสอน ขอนแก่น สุรินทร์ ตราด นครราชสีมา อุดรธานี และมหาสารคาม) จำนวน 5,527.00 ไร่ การระบาดเพิ่มขึ้น 3,766.25 ไร่	- โรคไหม้ข้าว การใช้เมล็ดพันธุ์ในอัตราที่เหมาะสม อัตรา 15-20 กิโลกรัมต่อไร่ การใช้ปุ๋ยในอัตราที่เหมาะสม การใช้เชื้อราไตรโคเดอร์มา อัตรา 1 กิโลกรัมต่อน้ำ 200 ลิตร การใช้พันธุ์ต้านทาน เช่น ปทุมธานี 1 สุพรรณบุรี 1,2 กข 41
	2. โรคขอบใบแห้ง	พื้นที่ระบาด 5 จังหวัด (ชัยนาท บุรีรัมย์ เชียงราย ตราด และสระบุรี) จำนวน 239.75 ไร่ การระบาดลดลง 15.00 ไร่	- โรคขอบใบแห้ง ใช้พันธุ์ข้าวที่ต้านทาน ไม่ควรระบายน้ำจากแปลงที่เป็นโรคไปสู่แปลงอื่น ใช้ชีวภัณฑ์ในการป้องกันการเกิดโรค เช่น เชื้อบีเอส (บาซิลลัส ซับทีลิส)
	3. เพลี้ยกระโดดหลังขาว	พื้นที่ระบาด 6 จังหวัด (เชียงใหม่ อุบลราชธานี แม่ฮ่องสอน แพร่ อำนาจเจริญ และหนองบัวลำภู) จำนวน 2,525.25 ไร่ การระบาดคงที่	- เพลี้ยกระโดดหลังขาว เมื่อตรวจพบมากกว่า 1 ตัวต่อต้น ให้ไขน้ำออกจากแปลงนา เพื่อควบคุมระดับน้ำในนาข้าว อนุรักษ์ศัตรูธรรมชาติเพื่อใช้ควบคุมการระบาด ไม่ใช้ปุ๋ยไนโตรเจนในปริมาณที่มากเกินไป และควบคุมระดับน้ำนาข้าว โดยการระบายน้ำออกเป็นครั้งคราว เปียกสลับแห้ง
	4. เพลี้ยกระโดดสีน้ำตาล	พื้นที่ระบาด 5 จังหวัด (แพร่ ตาก เชียงใหม่ เชียงราย และสุรินทร์) จำนวน 572.00 ไร่ การระบาดลดลง 335.00 ไร่	- เพลี้ยกระโดดสีน้ำตาล อนุรักษ์ศัตรูธรรมชาติ เช่น มวนเขียวดูดไข่ และแมงมุมสุนัขป่า เพื่อช่วยควบคุมการระบาด ใส่ปุ๋ยไนโตรเจนอย่างเหมาะสม ควบคุมระดับน้ำในนา ใช้วิธีเปียกสลับแห้ง และระบายน้ำออกเป็นระยะ
	5. หนอนกอข้าว	พื้นที่ระบาด 13 จังหวัด (เชียงใหม่ มหาสารคาม ราชบุรี ร้อยเอ็ด สตูล ชัยภูมิจันทบุรี ตาชลบุรี นครราชสีมา อุบลราชธานี ขอนแก่น และบุรีรัมย์) จำนวน 1,900.50 ไร่ การระบาดลดลง 40.75 ไร่	- หนอนกอข้าว ไถกลบตอซังและจัดการน้ำ หลังเก็บเกี่ยว เพื่อทำลายหนอนและดักแด้ ปลูกพืชหมุนเวียน เพื่อตัดวงจรชีวิตของหนอนกอข้าว ใส่ปุ๋ยไนโตรเจนอย่างเหมาะสม ใช้แสงไฟล่อและทำลายตัวเต็มวัย อนุรักษ์แตนเบียนและศัตรูธรรมชาติ
	6. แมลงบั่ว	พื้นที่ระบาด 2 จังหวัด (ตาก และแม่ฮ่องสอน) จำนวน 819.00 ไร่ การระบาดลดลง 68.00 ไร่	- แมลงบั่ว กำจัดวัชพืชรอบแปลงนา ก่อนตกกล้าหรือหว่านข้าว เพื่อลดแหล่งอาศัยของแมลงบั่ว ปรับช่วงเวลาปลูกให้เหมาะสม โดยเฉพาะพื้นที่ภาคเหนือและภาคตะวันออกเฉียงเหนือ เพื่อลดความรุนแรงของการระบาดหลีกเลี่ยงการปลูกหรือปักดำถี่ ในพื้นที่ที่มีการระบาดเป็นประจำ
	7. หนู	พื้นที่ระบาด 2 จังหวัด (ตาก และชัยนาท) จำนวน 245.00 ไร่ การระบาดลดลง 636.00 ไร่	- หนู สำรวจแปลงสม่ำเสมอ เพื่อเฝ้าระวังการระบาด ใช้วิธีกล เช่น กับดัก ขุดหนู และล้อมตีหนู โดยเน้นช่วงหลังเก็บเกี่ยว
	8. หนอนห่อใบข้าว	พื้นที่ระบาด 6 จังหวัด (เพชรบูรณ์ สตูล ตรัง จันทบุรี หนองคาย และมหาสารคาม) จำนวน 86.00 ไร่ การระบาดลดลง 20.25 ไร่	

ชนิดพืช	ศัตรูพืช	สถานการณ์	การดำเนินงาน
			- หนอนห่อใบข้าว สำรวจแปลงนาอย่างสม่ำเสมอ กำจัดวัชพืชที่เป็นพืชอาศัย ปลูกข้าวอย่างน้อย 2 พันธุ์สลับกัน ในพื้นที่ที่มีการระบาดเป็นประจำ เพื่อลดความรุนแรงของการระบาดหลีกเลี่ยงการใช้สารฆ่าแมลงบางชนิด
มะพร้าว	1. ด้วงงวง	พื้นที่ระบาด 19 จังหวัด (ชลบุรี ระยอง ชุมพร ประจวบคีรีขันธ์ กรุงเทพมหานคร ตราด จันทบุรี สมุทรสงคราม บุรีรัมย์ นครศรีธรรมราช ฉะเชิงเทรา สุราษฎร์ธานี พังงา ขอนแก่น สมุทรสาคร นครปฐม เพชรบุรี สุรินทร์ และนครราชสีมา) จำนวน 684.08 ไร่ การระบาดเพิ่มขึ้น 0.05 ไร่	- ด้วงงวง ใช้ตาข่ายดักจับด้วงงวงในระยะตัวเต็มวัยมาทำลายทำกองล่อโดยใช้เชื้อราเมตตาไรเซียม เพื่อกำจัดด้วงงวงในระยะหนอนและดักแด้ใช้น้ำมันหล่อลื่นเครื่องยนต์ หรือชันผสมกับน้ำมันยาง ทาบริเวณแผลโคนต้นหรือลำต้นมะพร้าว เพื่อป้องกันการวางไข่ของด้วงงวงมะพร้าว
	2. หนอนหัวดำ	พื้นที่ระบาด 35 จังหวัด (ประจวบคีรีขันธ์ เพชรบุรี ชลบุรี นครศรีธรรมราช สุราษฎร์ธานี ตราด สมุทรสาคร สงขลา สมุทรสงคราม นครราชสีมา บุรีรัมย์ เพชรบูรณ์ ขอนแก่น ราชบุรี ฉะเชิงเทรา ปัตตานี กรุงเทพมหานคร ชุมพร นครพนม พังงา ระยอง กาฬสินธุ์ อำนาจเจริญ จันทบุรี หนองคาย ภูเก็ต สุรินทร์ สมุทรปราการ ชัยนาท กระบี่ นครปฐม สุโขทัย สกลนคร อุบลราชธานี และอุดรธานี) จำนวน 23,331.33 ไร่ การระบาดลดลง 252.75 ไร่	- หนอนหัวดำ ปล่อยแตนเบียนบราคอน (Bracon hebetor) เพื่อควบคุมระยะหนอนของหนอนหัวดำปล่อยแตนเบียนไข่ทริโครแกรมมา (Trichogramma sp.) เพื่อควบคุมระยะไข่ของหนอนหัวดำ และแนะนำการใช้สารเคมีอิมาเม็กติน เบนโซเอท 1.92% EC ในการป้องกันและกำจัดหนอนหัวดำ
	3. แมลงดำหนาม	พื้นที่ระบาด 22 จังหวัด (ประจวบคีรีขันธ์ เพชรบุรี ชุมพร ชลบุรี นครศรีธรรมราช สุราษฎร์ธานี ตราด สมุทรสงคราม พังงา สงขลา บุรีรัมย์ สตูล จันทบุรีเพชรบูรณ์ ตรัง ระยอง กระบี่ กรุงเทพมหานคร ภูเก็ต ชัยนาท อุบลราชธานี และนครราชสีมา) จำนวน 6,057.59 ไร่ การระบาดลดลง 46.25 ไร่	- แมลงดำหนาม ปล่อยแตนเบียนอะซีโคเดส (Asecodes hipinarum) เพื่อควบคุมหนอนแมลงดำหนามมะพร้าว ปล่อยแตนเบียนเตตระสติคัส (Tetrastichus brontispae) เพื่อควบคุมดักแด้แมลงดำหนามมะพร้าว และอนุรักษ์ศัตรูธรรมชาติ
	4. ไรสี่ขามะพร้าว	พื้นที่ระบาด 19 จังหวัด (เพชรบุรี สมุทรสาคร กรุงเทพมหานคร ฉะเชิงเทรา ชลบุรี ชุมพร สมุทรสงคราม บุรีรัมย์ จันทบุรี สมุทรปราการ ราชบุรี นครศรีธรรมราช นครปฐม นครพนม สงขลา ประจวบคีรีขันธ์ ตราด นครราชสีมา และชัยนาท) จำนวน 998.60 ไร่ การระบาดเพิ่มขึ้น 6.75 ไร่	- ไรสี่ขามะพร้าวจะเข้าทำลายอยู่ภายในขั้วผลมะพร้าว ทำให้การพ่นสารฆ่าไร ไม่สามารถโดนตัวได้โดยตรง ดังนั้นการป้องกันกำจัดให้เน้นพ่นสารฆ่าไรในระยะมะพร้าวติดจั่นจนถึงระยะผลขนาดเล็กห่างกันประมาณ 1 สัปดาห์ ซึ่งเป็นระยะที่ไรสี่ขามะพร้าวเข้าทำลาย ควรใช้สารเคมีตามคำแนะนำของกรมวิชาการเกษตร
	5. ด้วงแรด	พื้นที่ระบาด 31 จังหวัด (ประจวบคีรีขันธ์ ชลบุรี ชุมพรระยอง สมุทรสาคร นครศรีธรรมราช สมุทรสงคราม สุราษฎร์ธานี ตราด เพชรบุรี สตูล กรุงเทพมหานคร ฉะเชิงเทรา นครปฐม สงขลา ขอนแก่น บุรีรัมย์ พังงา จันทบุรี สมุทรปราการ นครราชสีมา สุรินทร์ ราชบุรี ภูเก็ต กระบี่ เพชรบูรณ์ มหาสารคาม นราธิวาส ระนอง อุบลราชธานี และตรัง) จำนวน 6,290.60 ไร่ การระบาดเพิ่มขึ้น 9.90 ไร่	- ด้วงแรด ใช้เชื้อราเมตตาไรเซียม (Metarhizium anisopliae) ผสมกับปุ๋ยคอกและมะพร้าวสับ ในการกำจัดด้วงแรดในระยะหนอนและดักแด้ ใช้กับดักฟีโรโมนเพื่อล่อด้วงแรดในระยะตัวเต็มวัยมาทำลาย และแนะนำการใช้สารเคมีกำจัดเมื่อพบการระบาดรุนแรง
ปาล์มน้ำมัน	1. หนอนหัวดำ	พื้นที่ระบาด 7 จังหวัด (ชลบุรี กาญจนบุรี สกลนคร ตราด นครศรีธรรมราช จันทบุรี และฉะเชิงเทรา) จำนวน 318.50 ไร่ การระบาดลดลง 9.00 ไร่	- หนอนปลอกเล็ก ตัดทางใบที่ถูกหนอนปลอกเล็กกัดกินมาเผาทำลายทิ้งนอกแปลง แนะนำพ่นเชื้อบีที (Bacillus thuringiensis) อัตรา 100 มิลลิลิตรต่อน้ำ 20 ลิตร ผสมสารจับใบ 5 มิลลิลิตร พ่นให้ทั่วบริเวณใต้

ชนิดพืช	ศัตรูพืช	สถานการณ์	การดำเนินงาน
	2. ด้วงแรด	พื้นที่ระบาด 15 จังหวัด (จันทบุรี ฉะเชิงเทรา ตรัง ชลบุรี ระยอง พังงา สระแก้ว กระบี่ ชุมพร นครศรีธรรมราช สงขลา สตูล และสุราษฎร์ธานี) จำนวน 1,247.65 ไร่ การระบาดลดลง 13.80 ไร่	- หนอนหัวดำ ตัดทางใบและเก็บซากพืชที่ถูกทำลายแล้วนำไปเผาทันที เพื่อไม่ให้เป็นแหล่งแพร่พันธุ์ และปล่อยแตนเบียนบราคอน (Bracon hebetor) เพื่อควบคุมระยะหนอนของหนอนหัวดำ
	3. ด้วงกุหลาบ	พื้นที่ระบาด 9 จังหวัด (ชุมพร สุราษฎร์ธานี ตรัง นครศรีธรรมราช ตราด สงขลา จันทบุรี สตูล และกระบี่) จำนวน 564.60 ไร่ การระบาดลดลง 8.00 ไร่	- ด้วงแรด ใช้กับดักฟีโรโมนล่อด้วงแรดในระยะตัวเต็มวัยมาทำลาย และทำกองล่อโดยใช้เชื้อราเมตาไรเซียม (Metarhizium anisopliae) อัตรา 800 กรัมต่อกองล่อผสมกับปุ๋ยคอกและมะพร้าวสับ เพื่อกำจัดด้วงแรดในระยะหนอนและดักแด้
	4. โรคลำต้นเน่า	พื้นที่ระบาด 12 จังหวัด (กระบี่ สุราษฎร์ธานี ชุมพร นครศรีธรรมราช ตรัง สงขลา พังงา ระยอง สตูลประจวบคีรีขันธ์ จันทบุรี และชลบุรี) จำนวน 11,204.62 ไร่ การระบาดลดลง 11.00 ไร่	- ด้วงกุหลาบ ทำความสะอาดบริเวณคอปาล์มน้ำมันและบริเวณโคนทางใบอย่างสม่ำเสมอ และแนะนำเกษตรกรให้ใช้สารฆ่าแมลงประเภท Carbaryl เช่น เซฟวิน (Sevin) 85% WP หรือคาร์โบซัลแฟน (carbosulfan) 20% EC ในการกำจัดด้วงกุหลาบ
	5. โรคทะลายเน่า	พื้นที่ระบาด 8 จังหวัด (สุราษฎร์ธานี ชุมพร ยะลา นครศรีธรรมราช ตราด พัทลุง ตรัง และกระบี่) จำนวน 1,088.75 ไร่ การระบาดเพิ่มขึ้น 2.50 ไร่	- โรคลำต้นเน่า ใช้เชื้อไตรโคเดอร์มาราดหรือฉีดพ่นบริเวณรอบโคนต้นและโดยรอบอย่างสม่ำเสมอ ใส่ปุ๋ยอินทรีย์ผสมกับเชื้อไตรโคเดอร์มาเพื่อบำรุงต้นปาล์มน้ำมันให้แข็งแรง
	6. โรคใบจุด	พื้นที่ระบาด 5 จังหวัด (ชุมพร นครศรีธรรมราช ยะลา สงขลา และสุราษฎร์ธานี) จำนวน 124.25 ไร่ การระบาดคงที่	- โรคทะลายเน่า ตัดแต่งทางใบปาล์มน้ำมันช่อดอกที่ฝ่อและทะลายที่พบเป็นโรคนำออกไปเผาทำลายทิ้งนอกแปลง และทำความสะอาดสวนกำจัดวัชพืช เพื่อให้มีอากาศถ่ายเท
	7. โรคใบจุดสาหร่าย	พื้นที่ระบาด 9 จังหวัด (ตรัง สุราษฎร์ธานี ชุมพร กระบี่ นราธิวาส นครศรีธรรมราช สตูล ยะลา และพังงา) จำนวน 3,875.79 ไร่ การระบาดเพิ่มขึ้น 19.50 ไร่	- โรคใบจุด กำจัดวัชพืชบริเวณรอบสวนปาล์มน้ำมันให้สะอาดอย่างสม่ำเสมอ ลดการใช้ปุ๋ยไนโตรเจนเมื่อพบการแพร่ระบาดของโรคใบจุด และแยกต้นกล้าที่เป็นโรคใบจุดออกจากแปลงตัดแต่งใบที่เป็นโรคใบจุดนำออกทำลาย
	8. หนอนปลอกเล็ก	พื้นที่ระบาด 6 จังหวัด (สุราษฎร์ธานี ชุมพร ชลบุรี กระบี่ นครศรีธรรมราช และพังงา) จำนวน 619.18 ไร่ การระบาดเพิ่มขึ้น 44.00 ไร่	- โรคใบจุดสาหร่าย ตัดทางใบที่เป็นโรคใบจุดสาหร่ายนำไปเผาทำลายทิ้งนอกแปลง เพื่อไม่ให้เกิดการแพร่ของสปอร์ไปยังต้นอื่น และแนะนำใช้สารเคมีคอปเปอร์ออกซีคลอไรด์ (copper oxychloride) 85% WP เมื่อพบการระบาดรุนแรง - หนอนปลอกเล็ก ตัดและทำลายทางใบที่ถูกหนอนทำลายโดยเผาทิ้ง ใช้ชีวภัณฑ์ BT พ่นใต้ใบช่วงเช้าหรือเย็นติดต่อกันอย่างน้อย 3 ครั้ง ห่างกัน 5–7 วัน กรณีระบาดรุนแรง ใช้สารเคมีตามคำแนะนำของกรมวิชาการเกษตร หลีกเลี่ยงการใช้ลูเฟนนูรอนใกล้แหล่งน้ำและพื้นที่เพาะเลี้ยงสัตว์น้ำ เนื่องจากมีพิษสูงต่อกุ้ง
ยางพารา	1. โรครากขาว	พื้นที่ระบาด 8 จังหวัด (ตรัง สุราษฎร์ธานี กระบี่ นครศรีธรรมราช ชุมพร สงขลา ตราด และระนอง) จำนวน 1,361.85 ไร่ การระบาดเพิ่มขึ้น 2.00 ไร่	- คำแนะนำวิธีการป้องกันกำจัดโรครากขาว โดยการขุดคูล้อมบริเวณต้นที่เป็นโรคขนาดกูกว้าง 30 ซม. ลึก 60 ซม. ไปทางหัวและท้ายในแถวเดียวกันข้างละ 2 ต้น - ส่งเสริมให้เกษตรกรใช้เชื้อราไตรโคเดอร์มา
	2. โรคใบร่วงชนิดใหม่ของยางพารา	พื้นที่ระบาด 21 จังหวัด (น่าน เลย นราธิวาส ยะลา นครศรีธรรมราช สงขลา บึงกาฬ ปัตตานี ตราด ตรัง สุโขทัย อุดรธานี พะเยา หนองคาย ระยอง พัทลุง ระนอง นครพนม กระบี่ พิษณุโลก สุราษฎร์ธานี และพิษณุโลก) จำนวน 192,499.39 ไร่ การระบาดเพิ่มขึ้น 220.00 ไร่	- หากพบการระบาดของโรคใบร่วงชนิดใหม่ของยางพารารุนแรง ใช้สารเคมีป้องกันกำจัดเชื้อรา - เมื่อสังเกตพบความผิดปกติในการให้น้ำยางของต้นยาง ควรหยุดกรีด 3-6 เดือน แล้วบำรุงใส่ปุ๋ยต้นยาง หรือจนกระทั่งน้ำยางไหลเป็นปกติเมื่อทำการทดสอบ - เมื่อพบอาการโรคเป็นรอยนุ่มเพียงเล็กน้อย ใช้สารเคมีป้องกันกำจัดเชื้อราทาบริเวณที่ถูกทำลาย เพื่อรักษาโรค

ชนิดพืช	ศัตรูพืช	สถานการณ์	การดำเนินงาน
	3. โรคใบร่วงยางพารา	พื้นที่ระบาด 14 จังหวัด (สุราษฎร์ธานี พังงา สุโขทัย ชุมพร แพร่ หนองคาย จันทบุรี ตรัง ตราด สตูลอุบลราชธานี ภูเก็ต ปัตตานี และระนอง) จำนวน 1,597.00 ไร่ การระบาดเพิ่มขึ้น 26.00 ไร่	- เมื่อสังเกตพบความผิดปกติในการให้น้ำยางของต้นยาง เช่น ต้นยางไหลนานผิดปกติและน้ำยางจางลง หรือน้ำยางหยุดไหลเร็ว หรือน้ำยางหยุดไหลเป็นช่วง ๆ บนหน้ากรีด ควรหยุดกรีด 3 - 6 เดือน แล้วบำรุงใส่ปุ๋ยต้นยาง
	4. โรคหน้ายางแห้ง	พื้นที่ระบาด 6 จังหวัด (สกลนคร ตราด กระบี่ ชุมพร ตรัง และสุราษฎร์ธานี) จำนวน 4,994.71 ไร่ การระบาดคงที่	- ใส่ปุ๋ยเคมีในช่วงปลายฤดูฝนตามคำแนะนำ เพื่อให้ใบที่ผลิออกมาใหม่สมบูรณ์และแก่เร็ว พ้นระยะอ่อนแอต่อการเข้าทำลายของเชื้อ
กาแฟ	1. โรคใบจุดตากบ	พื้นที่ระบาด 2 จังหวัด (เชียงใหม่ และเพชรบูรณ์) จำนวน 182.40 ไร่ การระบาดคงที่	- หากพบการเข้าทำลายของหนอนกาแฟสีแดง/หนอนเจาะกิ่ง ให้ตัดกิ่งและลำต้นออกไปเผาทำลายนอกแปลง และฉีดพ่นสารฆ่าแมลงเฟนิโตรไธออน
	2. หนอนเจาะกิ่ง	พื้นที่ระบาด 2 จังหวัด (เชียงใหม่ และตาก) จำนวน 236.50 ไร่ การระบาดคงที่	- วางกับดักสารล่อมอดเจาะผลกาแฟ (เมทิลแอลกอฮอล์ : เอทิลแอลกอฮอล์ อัตรา 1 : 1) เติมสารล่อทุก ๆ 2 สัปดาห์ ใช้เชื้อราบิวเวอเรีย DOA B18 ผสมสารจับใบฉีดพ่นอย่างน้อยเดือนละ 1 ครั้ง
	3. มอดเจาะผลกาแฟ	พื้นที่ระบาด 5 จังหวัด (เชียงใหม่ เพชรบูรณ์ ตาก น่าน และแม่ฮ่องสอน) จำนวน 1,769.39 ไร่ การระบาดเพิ่มขึ้น 0.02 ไร่	- โรคแอนแทรคโนส กำจัดส่วนที่เป็นโรค ใช้ชีวภัณฑ์ควบคุมโรค และเลือกใช้สารป้องกันกำจัดโรคพืชตามระดับความรุนแรงของการระบาด
	4. หนู	พื้นที่ระบาด 1 จังหวัด (ตาก) จำนวน 90.00 ไร่ การระบาดคงที่	
	5. โรคแอนแทรคโนส	พื้นที่ระบาด 4 จังหวัด (เชียงใหม่ ตาก แม่ฮ่องสอน และนครราชสีมา) จำนวน 183.00 ไร่ การระบาดคงที่	
มันสำปะหลัง	1. โรคใบด่างมันสำปะหลัง	พื้นที่ระบาด 36 จังหวัด (กาญจนบุรี กำแพงเพชร อุทัยธานี นครราชสีมา อุบลราชธานี ชลบุรี ขอนแก่น กาฬสินธุ์ ชัยภูมิ บุรีรัมย์ ปราจีนบุรี ลพบุรีฉะเชิงเทรา ระยอง มหาสารคาม สระแก้ว อำนาจเจริญ นครสวรรค์ อุดรธานี สกลนคร สระบุรี ศรีสะเกษ ยโสธร ชัยนาท สุรินทร์ มุกดาหาร ราชบุรี สุพรรณบุรี ร้อยเอ็ด พิจิตรนครพนม อุตรดิตถ์ เพชรบูรณ์ เพชรบุรี สุโขทัย และจันทบุรี) จำนวน 912,651.74 ไร่ การระบาดเพิ่มขึ้น 47,847.23 ไร่	- โรคใบด่างมันสำปะหลัง ปลูกมันสำปะหลังที่เป็นพันธุ์ทนทานโรคและสะอาด ได้แก่ พันธุ์ระยอง 72 เกษตรศาสตร์ 50 และห้วยบง 60 และพันธุ์ต้านทานโรคใบด่าง ได้แก่ อิทธิ 1 อิทธิ 2 อิทธิ 3 หรือพันธุ์อื่น ๆ ที่หน่วยงานวิชาการรับรอง กำจัดแมลงหวี่ขาวยาสูบพาหะนำโรค โดยการอนุรักษ์ศัตรูธรรมชาติของแมลงหวี่ขาวยาสูบ ได้แก่ แมลงช้างปีกใส ด้วงเต่าตัวห้ำ หรือพ่นสารกำจัดแมลง imidacloprid 70% WG และเฝ้าระวังการระบาดของไวรัสใบด่างในพืชอาศัยอื่นๆ
	2. เพลี้ยแป้งมันสำปะหลัง	พื้นที่ระบาด 11 จังหวัด (ชลบุรี ชัยนาท หนองคาย สระบุรี ยโสธร ขอนแก่น สระแก้ว บุรีรัมย์ จันทบุรี นครราชสีมา และสกลนคร) จำนวน 3,923.50 ไร่ การระบาดเพิ่มขึ้น 34.25 ไร่	- เพลี้ยแป้งมันสำปะหลัง ไถและพรวนดิน เพื่อลดปริมาณของเพลี้ยแป้งมันสำปะหลังที่อยู่ในดิน และควบคุมโดยใช้ศัตรูธรรมชาติ ได้แก่ แมลงช้างปีกใส และแตนเบียนเพลี้ยแป้งมันสำปะหลังสีชมพู และแนะนำการใช้สารฆ่าแมลงเฉพาะจุดเมื่อพบเพลี้ยแป้งมันสำปะหลัง
	3. โรคพุ่มแจ้	พื้นที่ระบาด 13 จังหวัด (อุทัยธานี ระยอง ชลบุรี สระแก้ว กาญจนบุรี ราชบุรี กำแพงเพชร อุดรธานี ชัยภูมิ จันทบุรี สกลนคร เพชรบูรณ์ และอุบลราชธานี) จำนวน 4,201.00 ไร่ การระบาดลดลง 88.50 ไร่	- โรคพุ่มแจ้ แนะนำให้ใช้ท่อนพันธุ์หรือต้นพันธุ์มันสำปะหลังที่ปลอดโรค กำจัดวัชพืชที่เป็นแหล่งพักเชื้อหรือเป็นที่อาศัยของแมลงพาหะนำโรคในแปลง เช่น ต้นสาบม่วง หลีกเลี่ยงการขนย้ายท่อนพันธุ์
	4. ไรแดงมันสำปะหลัง	พื้นที่ระบาด 7 จังหวัด (ชลบุรี ยโสธร บุรีรัมย์ นครราชสีมา สกลนคร หนองคาย และมหาสารคาม) จำนวน 7,794.50 ไร่ การระบาดเพิ่มขึ้น 183.00 ไร่	- ไรแดง แก้ไขโดยการอนุรักษ์ศัตรูธรรมชาติของไรแดง เช่น ด้วงเต่าสตีธอรัส ด้วงปีกสั้น และไรตัวห้ำ หลีกเลี่ยงการปลูกมันสำปะหลังในช่วงฤดูแล้ง หรือฝนทิ้งช่วงเป็นระยะเวลานาน เมื่อพบการเข้าทำลายของไรแดงควรเก็บทิ้งหรือทำลาย เพื่อลดการเพิ่มปริมาณของไรแดง ในสภาพที่เหมาะสมอาจเกิดการระบาดขึ้นอย่างรวดเร็ว พร้อมทั้งแนะนำการใช้สารฆ่าแมลงเมื่อพบอาการ
	5. เพลี้ยหอยเกล็ด	พื้นที่ระบาด 3 จังหวัด (ยโสธร สกลนคร และจันทบุรี) จำนวน 522.25 ไร่ การระบาดคงที่	- เพลี้ยหอยเกล็ด หมั่นสำรวจแปลงสม่ำเสมอ เมื่อพบการระบาดให้ถอนและเก็บต้นมันสำปะหลังนำไป
	6. โรคโคนเน่าหัวเน่า	พื้นที่ระบาด 3 จังหวัด (สระแก้ว ชลบุรี และอุตรดิตถ์) จำนวน 1,116.00 ไร่ การระบาดคงที่	

ชนิดพืช	ศัตรูพืช	สถานการณ์	การดำเนินงาน
	7. หนู 8. โรคแอนแทรคโนส 9. โรคใบไหม้	พื้นที่ระบาด 1 จังหวัด (ตาก) จำนวน 451.02 ไร่ การระบาดลดลง 96.00 ไร่ พื้นที่ระบาด 3 จังหวัด (กำแพงเพชร ขอนแก่น และบุรีรัมย์) จำนวน 148.02 ไร่ การระบาดลดลง 96.00 ไร่ พื้นที่ระบาด 2 จังหวัด (กำแพงเพชร และสกลนคร) จำนวน 308.00 ไร่ การระบาดเพิ่มขึ้น 184.00 ไร่	ทำลายทิ้งนอกแปลงปลูก จากนั้นให้ฉีดพ่นด้วยสารฆ่าแมลง ให้ฉีดพ่นเฉพาะในจุดที่พบเพลี้ยหอยเกล็ดเข้าทำลาย -โรคโคนเน่าหัวเน่า หมั่นสำรวจแปลงปลูกอย่างสม่ำเสมอ เมื่อพบต้นที่แสดงอาการของโรคให้ถอนและนำไปทำลายนอกแปลงปลูก แล้วโรยปูนขาวหรือราดด้วยสารเมทาแลกซิล 25% WP อัตรา 20-50 กรัม หรือฟอสอีทิล-อะลูมิเนียม 80% WP อัตรา 50 กรัม โดยเลือกใช้สารชนิดใดชนิดหนึ่งผสมน้ำ 20 ลิตร ราดบริเวณที่ถอนและโดยรอบๆ
ข้าวโพดเลี้ยงสัตว์	1. หนอนกระทู้ข้าวโพดลายจุด (fall armyworm) 2. หนู	พื้นที่ระบาด 10 จังหวัด (เชียงใหม่ ขอนแก่น นครราชสีมา ชัยนาท จันทบุรี ชลบุรี นครปฐม พัทลุง ยะลา และสตูล) จำนวน 300.75 ไร่ การระบาดเพิ่มขึ้น 1.90 ไร่ พื้นที่ระบาด 2 จังหวัด (ตาก และกำแพงเพชร) จำนวน 7,083.25 ไร่ การระบาดลดลง 2927.00 ไร่	- ควบคุมการระบาดของหนอนกระทู้ข้าวโพดลายจุด (FAW) แนะนำเกษตรกรหมั่นสำรวจแปลงอย่างสม่ำเสมอ เก็บกลุ่มไข่หรือตัวหนอนทำลายทิ้งนอกแปลง - หนอนด้วงกินราก ไถพรวนดินหลายครั้งก่อนปลูกและตากดิน 7–14 วัน เพื่อพลิกไข่หนอนและดักแด้ขึ้นสู่ผิวดิน ใช้เชื้อราเมตาไรเซียม อัตราเชื้อสด 10 กิโลกรัม ต่อน้ำ 20 ลิตร พ่นหรือราดบริเวณโคนต้นและหน้าดิน เพื่อควบคุมหนอนใต้ดิน ใช้สารเคมีกำจัดแมลง เนื่องจากหนอนด้วงอาศัยและกัดกินรากอยู่ใต้ดิน ให้ราดหรือพ่นสารลงบริเวณโคนต้นให้ตรงแนวราก เพื่อให้สารซึมลงสู่ดินและสัมผัสกับหนอนได้โดยตรง
สับปะรด	1. โรคเหี่ยว	พื้นที่ระบาด 4 จังหวัด (ประจวบคีรีขันธ์ ตราด ราชบุรี และชลบุรี) จำนวน 206.50 ไร่ การระบาดเพิ่มขึ้น 5.00 ไร่	- ทำความสะอาดแปลง การเตรียมดิน ควรตัดต้นและปั่นตอเก่าสับปะรดทิ้งไว้ 2-3 เดือน พร้อมทั้งเก็บซากต้นสับปะรดทำลาย
อ้อย	1. หนอนกออ้อย 2. โรคใบขาวอ้อย 3. โรคแส้ดำ 4. แมลงหวี่ขาว	พื้นที่ระบาด 7 จังหวัด (กาฬสินธุ์ มหาสารคาม ชัยภูมินครราชสีมา อุดรธานี ชลบุรี และสุโขทัย) จำนวน 2,139.38 ไร่ การระบาดคงที่ พื้นที่ระบาด 7 จังหวัด (กาฬสินธุ์ ขอนแก่น ชัยภูมินครราชสีมา มหาสารคาม อำนาจเจริญ และอุดรธานี) จำนวน 15,069.24 ไร่ การระบาดลดลง 43.00 ไร่ พื้นที่ระบาด 3 จังหวัด (สุโขทัย อุทัยธานี และมหาสารคาม) จำนวน 590.50 ไร่ การระบาดคงที่ พื้นที่ระบาด 1 จังหวัด (เพชรบูรณ์) จำนวน 8,005.00 ไร่ การระบาดคงที่	- หนอนกออ้อย ควรให้น้ำเพื่อให้อ้อยแตกหน่อชดเชย ปล่อยแตนเบียนไข่ไตรโครแกรมมา อัตรา 30,000 ตัว/ไร่/ครั้ง - ใช้ส่วนขยายพันธุ์ที่ปราศจากโรค เช่น ต้นจากการเพาะเลี้ยงเนื้อเยื่อ หรือท่อนพันธุ์จากแหล่งปลูกที่ไม่มีการเกิดโรคใบขาว หมั่นตรวจกำจัดวัชพืชในแปลง - โรคแส้ดำ ใช้เชื้อราไตรโคเดอร์ม่า อัตรา 1 กิโลกรัม ต่อน้ำ 20 ลิตร ผสมสารจับใบและฉีดพ่นในเวลาเย็น - แมลงหวี่ขาว หมั่นสำรวจแปลงอย่างสม่ำเสมอ หากพบตัวเต็มวัยจำนวนมาก ใช้กับดักแสงไฟล่อตัวเต็มวัยมาทำลาย เพื่อช่วยลดการระบาด อนุรักษ์แมลงศัตรูธรรมชาติ เมื่อเริ่มพบการระบาด ให้พ่นเชื้อราบิวเวอเรีย อัตรา 250 กรัม ผสมน้ำ 20 ลิตรพ่นในช่วงอากาศเย็นหรือความชื้นสัมพัทธ์สูง - หนอนแมลงนูน ไถพรวนดินหลายๆ ครั้งในช่วงเดือนกุมภาพันธ์ถึงมีนาคมก่อนเริ่มปลูกพืช เพื่อทำลายไข่ตัวหนอน และดักแด้ที่อยู่ในดิน การปลูกพืชหมุนเวียนให้พักแปลงและปลูกพืชชนิดอื่นหมุนเวียน
ทุเรียน	1. เพลี้ยแป้ง 2. เพลี้ยไฟ	พื้นที่ระบาด 11 จังหวัด (ตาก ยะลา ชุมพร จันทบุรี ตราด สุราษฎร์ธานี นครศรีธรรมราช ภูเก็ต สตูล กระบี่ และตรัง) จำนวน 395.20 ไร่ การระบาดเพิ่มขึ้น 16.00 ไร่ พื้นที่ระบาด 11 จังหวัด (ชุมพร จันทบุรี ยะลา ระยอง สุราษฎร์ธานี แพร่ตราด สตูล กระบี่ พังงา และนครศรีธรรมราช)	- เมื่อพบระบาดเพลี้ยแป้งเพียงเล็กน้อยให้ตัดหรือเด็ดส่วนที่ถูกทำลายไปทิ้งนอกแปลง สารฆ่าแมลงที่ได้ผลในการควบคุมเพลี้ยแป้ง คือ คาร์บาริล อัตรา 50 กรัม/น้ำ 20 ลิตร โดยพ่นสารเฉพาะต้นที่พบเพลี้ยแป้งทำลาย - เมื่อพบเพลี้ยไฟระบาดรุนแรงให้ใช้สารกำจัดแมลง ได้แก่ อิมิดาโคลพริด ฟิโพรนิล หรือคาร์โบซัลแฟน เลือกใช้สารผสมน้ำ 20 ลิตร

ชนิดพืช	ศัตรูพืช	สถานการณ์	การดำเนินงาน
	3. เพลี้ยไก่แจ้	จำนวน 783.30 ไร่ การระบาดคงที่ พื้นที่ระบาด 12 จังหวัด (ยะลา ชุมพร จันทบุรี นครศรีธรรมราช ตราด สุราษฎร์ธานี ตรัง กระบี่ พัทลุงนราธิวาส สงขลา และพังงา)	- เมื่อพบเพลี้ยไก่แจ้ระบาดรุนแรงให้ใช้สารกำจัดแมลงได้แก่ ไทอะมีทอกแซม/แลมบ์ดา-ไซฮาโลทริน ไทอะมีทอกแซม อิมิดาโคลพริด หรือไดโนทีฟูแรน โดยเลือกใช้สารผสมน้ำ 20 ลิตร พ่นทุก 7-10 วัน ในช่วงระยะแตกใบอ่อน
	4. หนอนเจาะผล	จำนวน 1,195.75 ไร่ การระบาดเพิ่มขึ้น 161.20 ไร่ พื้นที่ระบาด 3 จังหวัด (สุราษฎร์ธานี ชุมพร และยะลา)	- เมื่อพบไรแดงทุเรียนหรือไรแดงแอฟริกันระบาดรุนแรงให้ใช้สารกำจัดแมลง ได้แก่ โพรพาร์ไกด์ อัตรา 30 กรัม อะมิทราซ อัตรา 30 มล. หรือเฮกซีไทอะซอกซ์อัตรา 40 มล.
	5. เพลี้ยหอยเกล็ด	จำนวน 63.95 ไร่ การระบาดคงที่ พื้นที่ระบาด 11 จังหวัด (ยะลา จันทบุรี ชุมพร นราธิวาส ตราด สุราษฎร์ธานี นครศรีธรรมราช ระยอง กระบี่ สงขลา และพังงา)	-โรครากเน่าโคนเน่า แนะนำให้ใช้เชื้อราไตรโคเดอร์มา
	6. ไรแดง	จำนวน 454.99 ไร่ การระบาดลดลง 1.00 ไร่ พื้นที่ระบาด 7 จังหวัด (จันทบุรี ตราด กระบี่ ชุมพร นครศรีธรรมราช ยะลา และสุราษฎร์ธานี)	- เมื่อพบการระบาดโรคใบติดหรือใบไหม้มากควรพ่นสารป้องกันกำจัดโรคพืช เช่น เฮกซะโคนาโซล อัตรา 20 กรัม คอปเปอร์ออกซีคลอไรด์ อัตรา 30-50 กรัม เป็นต้น เลือกใช้สารชนิดใดชนิดหนึ่งพ่นทุก 7-10 วัน โดยพ่นที่ใบ
	7. โรครากเน่าโคนเน่า	จำนวน 550.50 ไร่ การระบาดลดลง 53.00 ไร่ พื้นที่ระบาด 20 จังหวัด (ชุมพร จันทบุรี ยะลา ตราด ระยอง สุราษฎร์ธานี สงขลา พังงา ตรัง นครศรีธรรมราช นราธิวาส พัทลุง กระบี่ ประจวบคีรีขันธ์ ตาก ภูเก็ต ระนอง สตูล สระบุรี และนนทบุรี)	- เมื่อเริ่มพบอาการของโรคใบจุดสาหร่ายให้ตัดใบ หรือส่วนที่เป็นโรคนำไปทำลาย หากโรคยังคงระบาดพ่นด้วยสารป้องกันกำจัดโรคพืช - หากพบเพลี้ยหอยเกล็ดในปริมาณน้อยบนใบใช้น้ำผสมไวต์ออยล์ อัตรา 20 มล./น้ำ 20 ลิตร พ่นให้ทั่วเมื่อระบาดรุนแรงให้ใช้สารกำจัดแมลงพ่นเฉพาะต้นที่พบ
	8. โรคใบติดหรือใบไหม้	จำนวน 5,075.93 ไร่ การระบาดเพิ่มขึ้น 23.35 ไร่ พื้นที่ระบาด 15 จังหวัด (ยะลา ชุมพร จันทบุรี นราธิวาสนครศรีธรรมราช ปราจีนบุรี สุราษฎร์ธานี ตราด ตาก นครราชสีมา ระนอง สงขลา พังงา แพร่และตรัง)	- เมื่อพบการเข้าทำลายของเพลี้ยจั๊กจั่นฝอยระบาดรุนแรงให้ใช้สารกำจัดแมลง เช่น คาร์โบซัลแฟน อัตรา 50 มล. หรือไซเพอร์เมทริน/โฟซาโลน อัตรา 40 มล. เป็นต้น โดยเลือกใช้สารชนิดใดชนิดหนึ่งผสมน้ำ 20 ลิตร พ่นทุก 7-10 วัน
	9. โรคใบจุดสาหร่าย	จำนวน 1,718.61 ไร่ การระบาดเพิ่มขึ้น 74.50 ไร่ พื้นที่ระบาด 14 จังหวัด (ตาก กระบี่ นครราชสีมา จันทบุรี ตราด ระยอง ชุมพร ตรัง นครศรีธรรมราช นราธิวาส ยะลา สงขลา สตูล และสุราษฎร์ธานี)	- เมื่อพบคราบราสีดำ พ่นด้วยน้ำเปล่าล้างคราบราสีดำและสารเหนียวที่แมลงปากดูดขับถ่ายไว้ เพื่อลดปริมาณเชื้อสาเหตุโรค และกำจัดวัชพืชในแปลง - ในฤดูฝนหมั่นสำรวจแปลงปลูกอย่างสม่ำเสมอ หากพบอาการของโรคราที่กิ่งให้ตัดและนำไปทำลายนอกแปลง และใช้สารป้องกันกำจัดโรคพืช คอปเปอร์ออกซีคลอไรด์ ผสมน้ำข้นๆ ทาบริเวณแผลที่ตัด
	10. เพลี้ยจั๊กจั่นฝอย	จำนวน 1,327.75 ไร่ การระบาดเพิ่มขึ้น 24.00 ไร่ พื้นที่ระบาด 10 จังหวัด (จันทบุรี ชุมพร สุราษฎร์ธานี ตราด นครศรีธรรมราช ระยอง กระบี่ ยะลา สงขลา และนครราชสีมา)	- ห่อผลเพื่อป้องกันหนอนเจาะด้วยถุงถุงพลาสติกสีขาวขุ่นเจาะรูที่บริเวณขอบล่างเพื่อให้หยดน้ำระบายออก และกำจัดด้วยวิธีผสมผสาน โดยการพ่นสารฆ่าแมลง แลมบ์ดา-ไซฮาโลทริน
	11. โรคราดำ	จำนวน 1,097.08 ไร่ การระบาดเพิ่มขึ้น 1.00 ไร่ พื้นที่ระบาด 7 จังหวัด (จันทบุรี ชุมพร พังงา ยะลานครศรีธรรมราช สตูล และสุราษฎร์ธานี)	- มอดเจาะลำต้น ควรตัดและเผาทิ้ง สำหรับส่วนของต้นทุเรียนที่ไม่สามารถตัดทิ้งได้
	12. โรคราสีชมพู	จำนวน 66.70 ไร่ การระบาดลดลง 2.00 ไร่ พื้นที่ระบาด 5 จังหวัด (จันทบุรี นครศรีธรรมราช ตราด ชุมพร และสุราษฎร์ธานี)	- หมั่นสำรวจแปลงสม่ำเสมอ โดยเฉพาะในระยะแตกใบอ่อน ให้เขย่ากิ่ง ตัวหนอนคืบจะทิ้งตัวลงที่พื้นดิน สามารถจับทำลายได้ หรือใช้กับดักแสง ไฟล่อตัวเต็มวัยในช่วงกลางคืน
	13. มอดเจาะลำต้นทุเรียน	จำนวน 252.00 ไร่ การระบาดคงที่ พื้นที่ระบาด 5 จังหวัด (จันทบุรี ตราด ชุมพร นราธิวาส และยะลา)	- หมั่นสำรวจแปลงเพาะปลูกอย่างสม่ำเสมอ โดยเฉพาะในช่วงที่มีฝนตกชุก ตัดแต่งทรงพุ่มให้โปร่ง ไม่ให้รกทึบ และกำจัดวัชพืชในสวนเพื่อลดความชื้น หากพบการระบาดเพียงเล็กน้อย ควรตัดส่วนที่เป็นโรคนำออกไปทำลายนอกสวน
	14. หนอนกินใบทุเรียน	จำนวน 302.75 ไร่ การระบาดเพิ่มขึ้น 26.00 ไร่ พื้นที่ระบาด 6 จังหวัด (สุรินทร์ จันทบุรี ระยอง ชุมพร ตรัง และตราด)	
	15. โรคกิ่งแห้งทุเรียน	จำนวน 286.25 ไร่ การระบาดเพิ่มขึ้น 10.00 ไร่ พื้นที่ระบาด 12 จังหวัด (ยะลา จันทบุรี ชุมพร ตราด สุราษฎร์ธานี พังงา ปราจีนบุรี ระยอง ระนอง สุรินทร์นครศรีธรรมราช และสงขลา)	- พ่นสารเคมีป้องกันกำจัดโรคแอนแทรคโนส เช่น คาร์เบนดาซิม อัตรา 10-20 กรัม หรือไอโปรไดโอน 20-30 กรัม โดยเลือกใช้สารชนิดใดชนิดหนึ่งผสมน้ำ 20 ลิตร
		จำนวน 535.00 ไร่ การระบาดเพิ่มขึ้น 18.25 ไร่	- หมั่นตรวจตราผลทุเรียนในแปลงอย่างสม่ำเสมอ

ชนิดพืช	ศัตรูพืช	สถานการณ์	การดำเนินงาน
	16. โรคแอนแทรคโนส	พื้นที่ระบาด 8 จังหวัด (ชุมพร ยะลา จันทบุรี ตราด ระยอง ตรัง นครศรีธรรมราช และเพชรบูรณ์) จำนวน 589.60 ไร่ การระบาดเพิ่มขึ้น 5.00 ไร่	โดยเฉพาะในช่วงผลใกล้แก่ หากพบอาการผลเป็นจุดเน่า ควรทำการฉีดพ่นสารเคมี เช่น เมตาแลกซิล 25% WP หรือ เมตาแลกซิลผสมแมนโคแซป หรือ ฟอสเอทธิล อะลูมินั่ม 80% WP ให้ทั่วทั้งต้น ประมาณ 1-2 ครั้ง
	17. หนอนเจาะเมล็ด	พื้นที่ระบาด 4 จังหวัด (กระบี่ นครศรีธรรมราช ภูเก็ต และยะลา) จำนวน 71.50 ไร่ การระบาดคงที่	
	18. โรคผลเน่าทุเรียน	พื้นที่ระบาด 3 จังหวัด (จันทบุรี ชุมพร และยะลา) จำนวน 72.75 ไร่ การระบาดเพิ่มขึ้น 15.00 ไร่	
เงาะ	1. เพลี้ยแป้ง	พื้นที่ระบาด 3 จังหวัด (ตาก จันทบุรี และนครศรีธรรมราช) จำนวน 183.00 ไร่ การระบาดคงที่	- ตัดแต่งกิ่งเงาะ จากนั้นให้ใช้เศษผ้าชุบน้ำมันเครื่องผูกรอบโคนต้น เพื่อป้องกันมดและเพลี้ยแป้ง
	2. โรคใบจุดสาหร่าย	พื้นที่ระบาด 3 จังหวัด (ตาก จันทบุรี และนราธิวาส) จำนวน 266.00 ไร่ การระบาดเพิ่มขึ้น 5.00 ไร่	-ตัดส่วนที่พบโรคใบจุดสาหร่ายเก็บไปเผาทำลาย และตัดแต่งทรงพุ่มให้โปร่ง แนะนำให้ใช้สารเคมีคอปเปอร์ออกซีคลอไรด์
	3. หนอนคืบกินใบ	พื้นที่ระบาด 1 จังหวัด (จันทบุรี) จำนวน 177.75 ไร่ การระบาดเพิ่มขึ้น 18.00 ไร่	- หมั่นสำรวจและสังเกตถ้าพบหนอนคืบกินใบ ให้เกษตรกรพ่นด้วยสารฆ่าแมลง คาร์บาริล อัตรา 60 กรัม/น้ำ 20 ลิตร
	4. โรคราแป้ง	พื้นที่ระบาด 1 จังหวัด (จันทบุรี) จำนวน 107.00 ไร่ การระบาดลดลง 9.00 ไร่	- โรคราแป้ง ให้เก็บผลที่เป็นโรค ใบแห้ง กิ่งแห้งที่ร่วงหล่น นำไปเผาทำลายนอกแปลง ในแตกช่วงใบอ่อนและเริ่มติดผล
	5.หนอนกินช่อดอก	พื้นที่ระบาด 1 จังหวัด (จันทบุรี) จำนวน 32.00 ไร่ การระบาดคงที่	
มังคุด	1. เพลี้ยไฟ	พื้นที่ระบาด 6 จังหวัด (จันทบุรี ตราด ชุมพร พังงา นครศรีธรรมราช และยะลา) จำนวน 249.25 ไร่ การระบาดเพิ่มขึ้น 13.75 ไร่	- ช่วงฤดูแล้งขณะที่มังคุดอยู่ในระยะออกดอก ติดผลอ่อน การพ่นสารเคมีป้องกันกำจัดศัตรูพืชควรพ่น 3 ครั้ง คือ ระยะก่อนดอกบาน 7 วัน ขณะดอกบาน และหลังบานแล้ว 7 วัน
	2. หนอนกินใบ	พื้นที่ระบาด 6 จังหวัด (ระยอง จันทบุรี นครศรีธรรมราช ชุมพร ยะลา และพังงา) จำนวน 587.50 ไร่ การระบาดเพิ่มขึ้น 6.25 ไร่	- เมื่อพบหนอนกัดกินใบอ่อนเข้าทำลายของยอด ให้พ่นด้วยสารฆ่าแมลงคาร์บาริล อัตรา 60 กรัม/น้ำ 20 ลิตร เมื่อพบการระบาดในระยะแตกใบอ่อน ให้พ่น 2 ครั้ง ห่างกัน 10 วัน
	3. หนอนชอนใบ	พื้นที่ระบาด 5 จังหวัด (จันทบุรี ตราด ระยอง และชุมพร) จำนวน 419.00 ไร่ การระบาดเพิ่มขึ้น 57.00 ไร่	- พ่นสารเคมีป้องกันกำจัดโรคใบจุด ในช่วงที่มังคุดแตกใบอ่อน เช่น คอปเปอร์ออกซิคลอไรด์ 30-80 กรัม
	4. โรคใบจุด	พื้นที่ระบาด 4 จังหวัด (จันทบุรี นครศรีธรรมราช พังงา และชุมพร) จำนวน 240.75 ไร่ การระบาดเพิ่มขึ้น 7.00 ไร่	- เมื่อพบเริ่มมีอาการของโรค ตัดใบ หรือส่วนที่เป็นโรคนำไปทำลาย หรือฝังดินนอกแปลง ไม่ทิ้งไว้ในบริเวณแปลงหรือข้างแปลง ช่วงการตัดแต่งกิ่ง ดูแลการตัดแต่งกิ่งให้เหมาะสม ไม่ให้ต้นมีทรงพุ่มแน่นทึบ เพื่อให้มังคุดได้รับแสงแดด และอากาศถ่ายเทได้ดี เป็นการลดความชื้น ทำให้สภาพแวดล้อมไม่เหมาะสมต่อการระบาดของโรค หากโรคยังคงระบาดพ่นด้วยสารป้องกันกำจัดโรคพืช
	5. โรคใบจุดสาหร่าย	พื้นที่ระบาด 7 จังหวัด (จันทบุรี ตราด ชุมพร ตรัง พังงา นครศรีธรรมราช และนราธิวาส) จำนวน 556.50 ไร่ การระบาดเพิ่มขึ้น 5.25 ไร่	
	6. โรคแอนแทรคโนส	พื้นที่ระบาด 3 จังหวัด (นครศรีธรรมราช ตราด และชุมพร) จำนวน 81.25 ไร่ การระบาดคงที่	- เมื่อเริ่มพบอาการของโรค ให้ใช้สารป้องกันกำจัดโรคพืช โดยเลือกใช้สารชนิดใดชนิดหนึ่งตามอัตราที่ฉลากระบุ
	7. โรคใบแห้งและขอบใบแห้ง	พื้นที่ระบาด 3 จังหวัด (ตราด จันทบุรี และชุมพร) จำนวน 25.00 ไร่ การระบาดเพิ่มขึ้น 2.00 ไร่	- พ่นสารเคมีป้องกันกำจัดโรคแอนแทรคโนส เช่น คาร์เบนดาซิม อัตรา 10-20 กรัม หรือไอโปรไดโอน 20-30 กรัม โดยเลือกใช้สารชนิดใดชนิดหนึ่งผสมน้ำ 20 ลิตร
	8. เพลี้ยแป้ง	พื้นที่ระบาด 2 จังหวัด (กระบี่ และจันทบุรี) จำนวน 17.00 ไร่ การระบาดคงที่	- หลีกเลี่ยงการปลูกในพื้นที่โล่งแจ้งที่แสงแดดจัดเกินไป ตัดแต่งกิ่งและใบที่แน่นทึบออก เพื่อให้อากาศถ่ายเทได้สะดวก และในช่วงฤดูแล้ง ควรให้น้ำอย่างเพียงพอ
	9. หนอนเจาะผล	พื้นที่ระบาด 1 จังหวัด (ชุมพร) จำนวน 8.00 ไร่ การระบาดคงที่	- ป้องกันมดแพร่กระจายเพลี้ยแป้ง ตัดทำลายส่วนที่พบการระบาด และใช้สารกำจัดแมลงเมื่อเกิดการระบาดรุนแรง

ชนิดพืช	ศัตรูพืช	สถานการณ์	การดำเนินงาน
	10. โรคผลเน่า 11. โรคราสีชมพู 12. โรคยางไหล	พื้นที่ระบาด 1 จังหวัด (ชุมพร) จำนวน 2.00 ไร่ การระบาดคงที่ พื้นที่ระบาด 1 จังหวัด (ชุมพร) จำนวน 11.00 ไร่ การระบาดคงที่ พื้นที่ระบาด 1 จังหวัด (ชุมพร) จำนวน 4.00 ไร่ การระบาดคงที่	- กำจัดหนอนและผลเสียหาย ตัดแต่งและห่อผลเพื่อป้องกันการเข้าทำลาย พร้อมใช้สารเคมีอย่างเหมาะสมเมื่อจำเป็น - เน้นกำจัดผลที่เป็นโรค ทำความสะอาดสวน ตัดแต่งทรงพุ่มให้โปร่ง และใช้สารป้องกันกำจัดเชื้อราอย่างเหมาะสม - โรคราสีชมพู กำจัดกิ่งที่เป็นโรคและทำลายนอกแปลง พร้อมถากแผลและใช้สารคอปเปอร์ออกซีคลอไรด์เพื่อควบคุมการระบาด - เน้นให้น้ำอย่างสม่ำเสมอ จัดการระบายน้ำให้ดี ป้องกันเพลี้ยไฟ และบำรุงต้นให้แข็งแรง เพื่อลดปัญหาเนื้อแก้วและอาการยางไหลในมังคุด
ลำไย	1. เพลี้ยแป้ง 2. โรคราดำ 3. โรคพุ่มไม้กวาด 4. หนอนคืบกินใบ 5. โรคไรกำมะหยี่ 6. หนอนม้วนใบ 7. มวนลำไย	พื้นที่ระบาด 5 จังหวัด (เชียงใหม่ ตาก แพร่ จันทบุรี และสระแก้ว) จำนวน 478.25 ไร่ การระบาดคงที่ พื้นที่ระบาด 4 จังหวัด (สระแก้ว จันทบุรี เชียงใหม่ และพะเยา จำนวน 555.00 ไร่ การระบาดคงที่ พื้นที่ระบาด 3 จังหวัด (เชียงใหม่ จันทบุรี และสระแก้ว) จำนวน 497.25 ไร่ การระบาดเพิ่มขึ้น 23.00 ไร่ พื้นที่ระบาด 2 จังหวัด (ลำพูน และจันทบุรี) จำนวน 86.00 ไร่ การระบาดเพิ่มขึ้น 58.00 ไร่ พื้นที่ระบาด 1 จังหวัด (จันทบุรี) จำนวน 31.25 ไร่ การระบาดคงที่ พื้นที่ระบาด 2 จังหวัด (จันทบุรี และเชียงใหม่) จำนวน 45.25 ไร่ การระบาดคงที่ พื้นที่ระบาด 2 จังหวัด (เชียงใหม่ และจันทบุรี) จำนวน 9.50 ไร่ การระบาดคงที่	- หากพบว่า เพลี้ยแป้งเริ่มระบาดในสวนลำไย ควรพ่นด้วยสารเคมีป้องกันกำจัด ได้แก่ มาลาไทออน อัตรา 30 มล./น้ำ 20 ลิตร หรือไพรีทรอยด์ พ่นให้ทั่ว 2-3 ครั้ง ห่างกัน 10 วัน - พ่นสารเคมี เช่น คาร์บาริล 85% WP อัตรา 40 กรัม/น้ำ 20 ลิตร อาจพ่นควบคู่กับสารป้องกันกำจัดเชื้อรา ได้แก่ คอปเปอร์ออกซิคลอไรด์ อัตรา 40-50 กรัม หรือเบตาไซฟลูทริน อัตรา 40-50 กรัม - หมั่นสำรวจแปลงปลูกพืช หากพบกิ่งที่เป็นโรคพุ่มไม้กวาดให้ตัดกิ่งที่เป็นโรคนำมาเผาทำลายนอกแปลง - เขย่ากิ่งให้หนอนร่วงหล่นแล้วเก็บรวบรวมไปทำลายหรือนำไปเป็นอาหารสัตว์เลี้ยง และเก็บรวบรวมดักแด้ไปทำลาย หากระบาดมาก ควรพ่นด้วยสารเคมีป้องกันกำจัด เช่น คาร์บาริล อัตรา 45-60 กรัม หรือแลมป์ดาไซฮาโลทริน อัตรา 12 มล. เลือกใช้ชนิดใดชนิดหนึ่งผสมน้ำ 20 ลิตร - หมั่นสำรวจแปลงปลูกอย่างสม่ำเสมอ หากพบมีการระบาดให้ตัดแต่งกิ่ง และยอดที่ถูกไรทำลายนำไปเผาทิ้งนอกแปลง - หมั่นตรวจ ถ้าพบให้เก็บทำลาย หากระบาดรุนแรงมาก ควรฉีดพ่นด้วยยาโมโนโครโตฟอส ในอัตรา 20 ซีซี. /น้ำ 20 ลิตรหรือพ่นด้วยไพรีทรอยด์อัตรา 10 ซีซี. /น้ำ 20 ลิตร - ตัดส่วนที่ถูกทำลายที่มีตัวหนอนแล้วเผาไฟเสียและจับตัวแก่ที่มาเล่นไฟกลางคืนไปทำลาย - จับตัวเต็มวัย ตัวอ่อน และไข่ไปทำลาย หากพบระบาดมาก ใช้ยาฆ่าแมลงพวก โมโนโครโตฟอส ฉีดพ่นในอัตรา 20 ซีซี/น้ำ 20 ลิตร หรือยาฆ่าแมลงคาร์บาริล อัตรา 45 กรัม/น้ำ 20 ลิตร

8. สถานการณ์โรคระบาดสัตว์

โรคพิษสุนัขบ้า สถานการณ์โรคพิษสุนัขบ้า ข้อมูลวันที่ 16 พฤศจิกายน 2569

ปัจจุบันมีทั้งหมด 14 จังหวัด 30 จุด ได้แก่ จังหวัดนครราชสีมา สุรินทร์ นครพนม ชลบุรี บุรีรัมย์ อุบลราชธานี ขอนแก่น ฉะเชิงเทรา สระแก้ว ศรีสะเกษ อำนาจเจริญ กาฬสินธุ์ มหาสารคาม และมุกดาหาร ซึ่งขณะนี้กรมปศุสัตว์ยังได้เร่งรัด ควบคุมโรคทุกจุดเกิดโรคโดยฉีดวัคซีนรอบจุดเกิดโรค (ring vaccination) ร่วมในการเฝ้าระวังป้องกันและควบคุมโรคได้ ทั้งนี้ ไม่พบจุดเกิดโรคพิษสุนัขบ้าในพื้นที่

พื้นที่เฝ้าระวังการเกิดโรค 176 จุด ประกอบด้วย จังหวัดปทุมธานี นนทบุรี กรุงเทพมหานคร สระแก้ว ระยอง นครนายก ตราด ชลบุรี ฉะเชิงเทรา จันทบุรี อุบลราชธานี อำนาจเจริญ สุรินทร์ ศรีสะเกษ ยโสธร บุรีรัมย์ นครราชสีมา ชัยภูมิ อุดรธานี หนองคาย สกลนคร ร้อยเอ็ด มุกดาหาร มหาสารคาม นครพนม ขอนแก่น กาฬสินธุ์ เลย เชียงราย ตาก ระนอง และนครศรีธรรมราช